



DZIENNIK URZĘDOWY WOJEWÓDZTWA ZACHODNIOPOMORSKIEGO

Szczecin, dnia 6 czerwca 2011 r.

Nr 68

TREŚĆ:

Poz.:

ZARZĄDZENIA INSPEKTORATU RYBOŁÓWSTWA MORSKIEGO

- 1210 – Nr 1 Okręgowego Inspektora Rybołówstwa Morskiego w Szczecinie z dnia 25 maja 2011 r. w sprawie określenia wymiarów i okresów ochronnych organizmów morskich 9982

UCHWAŁY RAD GMIN

- 1211 – Nr V/37/2011 Rady Gminy Nowogródek Pomorski z dnia 27 kwietnia 2011 r. w sprawie miejscowego planu zagospodarowania przestrzennego Gminy Nowogródek Pomorski w miejscowości Giżyn 9983
- 1212 – Nr VI/30/2011 Rady Gminy Rąbino z dnia 27 kwietnia 2011 r. w sprawie uchwalenia miejscowego planu zagospodarowania przestrzennego „Elektrownie biogazowe - gmina Rąbino” 10000

UCHWAŁY RADY MIASTA

- 1213 – Nr V/39/2011 Rady Miejskiej w Cedyni z dnia 28 kwietnia 2011 r. w sprawie określenia górnych stawek opłat ponoszonych przez właścicieli nieruchomości za usługi w zakresie odbioru odpadów komunalnych oraz opróżniania zbiorników bezodpływowych 10008
- 1214 – Nr VII/39/11 Rady Miejskiej w Gościnnie z dnia 20 kwietnia 2011 r. w sprawie miejscowego planu zagospodarowania przestrzennego w obrębach Myślino, Poblocie Małe, Mołtowo, Gościno Dwór w Gminie Gościno 10009
- 1215 – Nr VII/43/11 Rady Miejskiej w Gościnnie z dnia 20 kwietnia 2011 r. w sprawie ustalenia wysokości opłat za świadczenia Przedszkola z Oddziałami Integracyjnymi prowadzonego przez Gminę Gościno 10018
- 1216 – Nr VI/73/11 Rady Miasta Kołobrzeg z dnia 20 kwietnia 2011 r. w sprawie regulaminu udzielania pomocy materialnej o charakterze socjalnym dla uczniów zamieszkałych na terenie Miasta Kołobrzeg 10020
- 1217 – Nr VI/46/11 Rady Miejskiej w Łobzie z dnia 27 kwietnia 2011 r. w sprawie zmiany regulaminu dostarczania wody i odprowadzania ścieków 10027
- 1218 – Nr VIII/57/11 Rady Miejskiej w Mirosławcu z dnia 27 kwietnia 2011 r. w sprawie regulaminu korzystania z kompleksu boisk sportowych Moje boisko - ORLIK 2012 10027
- 1219 – Nr VI/37/11 Rady Miejskiej w Reczu z dnia 28 kwietnia 2011 r. w sprawie opłat za świadczenia w przedszkolu publicznym prowadzonym przez Gminę Recz 10029
- 1220 – Nr VI/40/11 Rady Miejskiej w Reczu z dnia 28 kwietnia 2011 r. w sprawie zniesienia pomnika przyrody znajdującego się w granicach administracyjnych Gminy Recz 10030
- 1221 – Nr VI/80/2011 Rady Miejskiej w Stargardzie Szczecińskim z dnia 26 kwietnia 2011 r. w sprawie określenia trybu i szczegółowych kryteriów oceny wniosków o realizację zadania publicznego w ramach inicjatywy lokalnej 10031
- 1222 – Nr VI/82/2011 Rady Miejskiej w Stargardzie Szczecińskim z dnia 26 kwietnia 2011 r. w sprawie ustalenia wysokości opłaty za wpis do rejestru żłobków i klubów dziecięcych prowadzących działalność na terenie Gminy - Miasta Stargard Szczeciński 10035

- 1223 - Nr VI/83/2011 Rady Miejskiej w Stargardzie Szczecińskim z dnia 26 kwietnia 2011 r. w sprawie ustalenia wysokości opłat i częściowych zwolnień z opłat za pobyt dziecka w Żłobku Miejskim w Stargardzie Szczecińskim 10035
- 1224 - Nr VIII/61/2011 Rady Miasta Świnoujście z dnia 28 kwietnia 2011 r. w sprawie nadania nazwy urzędowej ulicy na terenie miasta Świnoujście 10036

U C H W A Ł Y R A D P O W I A T Ó W

- 1225 - Nr VI/52/11 Rady Powiatu w Koszalinie z dnia 27 kwietnia 2011 r. w sprawie określenia warunków częściowego lub całkowitego zwalniania rodziców z opłat za pobyt dziecka w rodzinie zastępczej 10040
- 1226 - Nr VI/53/11 Rady Powiatu w Koszalinie z dnia 27 kwietnia 2011 r. w sprawie określenia warunków częściowego lub całkowitego zwalniania rodziców, opiekunów prawnych i kuratorów z opłaty za pobyt dziecka w całodobowej placówce opiekuńczo-wychowawczej lub osoby pełnoletniej w całodobowej placówce opiekuńczo-wychowawczej 10043
- 1227 - Nr VI/54/11 Rady Powiatu w Koszalinie z dnia 27 kwietnia 2011 r. zmieniająca uchwałę w sprawie regulaminu przyznawania i ustalania wysokości dodatków do wynagrodzenia zasadniczego nauczycieli oraz szczegółowych warunków obliczania i wypłacania wynagrodzenia za godziny ponadwymiarowe i godziny doraźnych zastępstw 10049
- 1228 - Nr VI/55/11 Rady Powiatu w Koszalinie z dnia 27 kwietnia 2011 r. zmieniająca uchwałę w sprawie określenia zasad udzielania i rozmiaru zniżek oraz przyznawania zwolnień od obowiązku realizacji tygodniowego obowiązkowego wymiaru godzin zajęć nauczycielom, którym powierzono stanowiska kierownicze, określenia tygodniowego obowiązkowego wymiaru godzin zajęć nauczycieli będących pedagogami, psychologami, logopedami lub doradcami zawodowymi i określenia tygodniowego obowiązkowego wymiaru godzin zajęć nauczycieli realizujących w ramach stosunku pracy obowiązki określone dla stanowisk o różnym tygodniowym obowiązkowym wymiarze godzin zatrudnionych w szkołach i placówkach oświatowych, dla których organem prowadzącym jest Powiat Koszaliński 10050

1210

ZARZĄDZENIE NR 1 OKRĘGOWEGO INSPEKTORA RYBOŁÓWSTWA MORSKIEGO W SZCZECINIE z dnia 25 maja 2011 r.

w sprawie określenia wymiarów i okresów ochronnych organizmów morskich.

Na podstawie art. 32 pkt 2 ustawy z dnia 19 lutego 2004 r. o rybołówstwie (Dz. U. Nr 62, poz. 574 z późn. zm.) zarządza się, co następuje:

§ 1. Przepisy zarządzenia stosuje się do rybołówstwa wykonywanego na polskich morskich wodach wewnętrznych na zachód od południka 15°23'14" E, w tym na wodach położonych w granicach portów morskich oraz na Jeziorze Dąbie i wodach do niego przyległych, objętych właściwością Okręgowego Inspektora Rybołówstwa Morskiego w Szczecinie na podstawie rozporządzeń Ministra Rolnictwa i Rozwoju Wsi z dnia 26 lipca 2004 r. w sprawie określenia granic między wodami morskimi a wodami śródlądowymi do celów wykonywania rybołówstwa (Dz. U. Nr 175, poz. 1824) i z dnia 24 września 2004 r. w sprawie siedzib i terytorialnego zakresu działania okręgowych inspektorów rybołówstwa morskiego (Dz. U. Nr 223, poz. 2267).

§ 2. 1. Ustanawia się wymiary ochronne dla następujących gatunków ryb:

- 1) bolenia (*Aspius aspius* L.) - 40 cm;
- 2) certy (*Vimba vimba* L.) - 30 cm;
- 3) dorsza (*Gadus morhua* L.) - 38 cm;
- 4) gładzicy (*Pleuronectes platessa* L.) - 25 cm;
- 5) jazia (*Leuciscus idus* L.) - 25 cm;
- 6) leszcza (*Abramis brama* L.) - 40 cm;

- 7) lina (*Tinca tinca* L.) - 28 cm;
- 8) łososia (*Salmo salar* L.) - 60 cm;
- 9) miętusa (*Lota lota* L.) - 40 cm;
- 10) nagłada (*Scophthalmus rhombus* L.) - 30 cm;
- 11) okonia (*Perca fluviatilis* L.) - 17 cm;
- 12) płoci (*Rutilus rutilus* L.) - 17 cm;
- 13) sandacza (*Sander lucioperca* L.) - 45 cm;
- 14) siei (*Coregonus lavaretus* L.) - 40 cm;
- 15) turbota (*Psetta maxima* L.) - 30 cm;
- 16) storni (*Platichthys flesus* L.) - 25 cm;
- 17) suma (*Silurus glanis* L.) - 70 cm;
- 18) szczupaka (*Esox lucius* L.) - 45 cm;
- 19) śledzia (*Clupea harengus* L.) - 16 cm;
- 20) troci (*Salmo trutta* L.) - 50 cm;
- 21) węgorza (*Anguilla anguilla* L.) - 50 cm;
- 22) wzdręgi (*Scardinius erythrophthalmus* L.) - 17 cm;
- 23) zimnicy (*Limanda limanda* L.) - 25 cm.

2. Pomiaru ryb w celu ustalenia czy zachowują one wymiar ochronny, o którym mowa w ust. 1, dokonuje się, mierząc długość ryby w stanie świeżym, od początku zamkniętego pyska do końca najdłuższego promienia płetwy ogonowej.

§ 3. 1. Ustanawia się okresy ochronne dla następujących gatunków ryb:

- 1) szczupaka (*Esox lucius* L.) - od 1 marca do 5 maja;
- 2) sandacza (*Sander lucioperca* L.) - w ciągu 4 do 6 tygodni w okresie między 5 kwietnia a 25 maja;
- 3) siei (*Coregonus lavaretus* L.) - od 20 października do 15 grudnia;
- 4) łososia (*Salmo salar* L.) i troci (*Salmo trutta* L.) - od 25 września do 15 listopada;
- 5) suma (*Silurus glanis* L.) - od 1 maja do 15 czerwca;
- 6) jesiotra ostronosego (*Acipenser oxyrinchus* Mitchill) - od 1 stycznia do 31 grudnia;
- 7) węgorza (*Anguilla anguilla* L.) - od 15 czerwca do 15 lipca;
- 8) miętusa (*Lota lota* L.) - od 1 grudnia do ostatniego dnia lutego.

2. Daty rozpoczęcia i zakończenia obowiązywania okresu ochronnego, o którym mowa w ust. 1, pkt 2 ustala corocznie Okręgowy Inspektor Rybołówstwa Morskiego w Szczecinie i podaje do wiadomości w formie obwieszczeń wywieszonych na terenie portów, przystani i baz rybackich.

§ 4. Traci moc zarządzenie Nr 2 Okręgowego Inspektora Rybołówstwa Morskiego w Szczecinie z dnia 15 kwietnia 2004 r. w sprawie określenia wymiarów i okresów ochronnych organizmów morskich (Dz. Urz. Woj. Zachodniopomorskiego Nr 27, poz. 505, zm. z 2009 r. Nr 17, poz. 686; z 2010 r. Nr 48, poz. 1021).

§ 5. Zarządzenie wchodzi w życie po upływie 14 dni od dnia ogłoszenia w Dzienniku Urzędowym Województwa Zachodniopomorskiego.

Okręgowy Inspektor Rybołówstwa Morskiego
w Szczecinie

Paweł Sokołowski

1211

**UCHWAŁA NR V/37/2011
RADY GMINY NOWOGRÓDEK POMORSKI
z dnia 27 kwietnia 2011 r.**

**w sprawie miejscowego planu zagospodarowania przestrzennego Gminy Nowogródek Pomorski
w miejscowości Giżyn.**

Na podstawie art. 20 ust. 1 ustawy z dnia 27 marca 2003 r. o planowaniu i zagospodarowaniu przestrzennym (Dz. U. Nr 80, poz. 717 ze zm.) uchwala się, co następuje:

§ 1. 1. Zgodnie z uchwałą Nr V/18/2007 r. Rady Gminy w Nowogrodku Pomorskim z dnia 19 lutego 2007 r. w sprawie przystąpienia do sporządzenia miejscowego planu zagospodarowania przestrzennego w obrębie i miejscowości Giżyn, gmina Nowogródek Pomorski, po stwierdzeniu zgodności z ustaleniami „studium uwarunkowań i kierunków zagospodarowania przestrzennego gminy Nowogródek Pomorski”, przyjętego uchwałą Nr XXX/185/2006 z dnia 12 kwietnia 2006 r. i zmieniony uchwałą Nr VIII/42/2007 z dnia 11 czerwca 2007 r. Rady Gminy w Nowogrodku Pomorskim, uchwała się miejscowy plan zagospodarowania przestrzennego w miejscowości Giżyn.

2. Plan miejscowy obejmuje obszar, którego granice ustala rysunek planu miejscowego, stanowiący załącznik nr 1 do niniejszej uchwały.

3. Przedmiotem miejscowego planu jest funkcja produkcyjna i usługowa z ustaleniem zasad obsługi komunikacyjnej i infrastruktury technicznej.

4. Integralnymi częściami planu są następujące załączniki do uchwały:

- 1) Załącznik nr 1 - rysunek planu miejscowego w skali 1:1000,
- 2) Załącznik nr 2 - wyrys ze „studium uwarunkowań i kierunków zagospodarowania przestrzennego gminy Nowogródek Pomorski”
- 3) Załącznik nr 2 - rozstrzygnięcie o sposobie rozpatrzenia uwag do projektu planu miejscowego,
- 4) Załącznik nr 3 - rozstrzygnięcie o sposobie realizacji zapisanych w planie miejscowym inwestycji z zakresu infrastruktury technicznej, które należą do zadań własnych gminy oraz zasadach ich finansowania,

§ 2. Ilekroć w uchwale jest mowa o:

- 1) ilości kondygnacji - rozumie się przez to, że dotyczy ilości kondygnacji nadziemnych;
- 2) wysokości zabudowy - rozumie się przez to wymiar liczony od poziomu terenu przy najniższej położonym wejściu do budynku lub jego części pierwszej kondygnacji nadziemnej budynku do górnej płaszczyzny stropu bądź najwyższej położonej krawędzi stropodachu nad najwyższą kondygnacją użytkową, łącznie z grubością izolacji cieplnej i warstwy ją osłaniającej, albo do najwyższej położonej górnej powierzchni innego przekrycia;
- 3) terenie elementarnym - rozumie się przez to teren o określonym przeznaczeniu, wyznaczony liniami rozgraniczającymi i oznaczony symbolem cyfrowo literowym, dla którego formułuje się ustalenia szczegółowe zawarte w KARTACH TERENU;
- 4) nieprzekraczalnej linii zabudowy - rozumie się przez to linię, której nie można przekraczać przy lokalizacji obiektów budowlanych
- 5) zieleni rodzimej - rozumie się przez to takie nasadzenia nie rosnące wysoko, jak: klon jawor, klon zwyczajny, brzoza brodawkowata, głóg jednoszyjkowy, jarząb pospolity, grab zwyczajny, a także niskie drzewa owocowe w postaci zgrupowań lub szpalerów;
- 6) froncie budynku - rozumie się przez to elewację od strony wejścia.

§ 3. 1. Ustalenia planu miejscowego składają się z:

- 1) ustaleń określających zasady konstrukcji planu miejscowego;
- 2) ustaleń ogólnych;
- 3) ustaleń szczegółowych w formie KART TERENU, dotyczących wyznaczonych w planie terenów elementarnych;
- 4) postanowień końcowych.

2. Dla poszczególnych terenów elementarnych mają zastosowanie wszystkie rodzaje ustaleń.

Rozdział 1

Zasady konstrukcji planu miejscowego

§ 4. 1. Ustala się następujące zasady konstrukcji planu miejscowego - na rysunku planu:

- 1) w granicach obszaru objętego planem miejscowym wydzielono liniami rozgraniczającymi tereny elementarne o różnym przeznaczeniu lub różnych zasadach zagospodarowania, które oznaczono identyfikatorem cyfrowo - literowym (SYMBOL TERENU);
- 2) symbole terenów odpowiadają symbolom w KARTACH TERENU zgrupowanych w § 7 - ustalenia szczegółowe dla terenów elementarnych.

§ 5. 1. Dla każdego terenu elementarnego sprecyzowano ustalenia szczegółowe w następującym układzie:

- 1) ustalenia funkcjonalne;
- 2) parametry i wskaźnik kształtowania zabudowy oraz zagospodarowania terenu;
- 3) zasady i warunki podziału nieruchomości;
- 4) zasady ochrony środowiska i przyrody;

- 5) zasady ochrony dziedzictwa kulturowego;
- 6) ustalenia komunikacyjne;
- 7) ustalenia dotyczące infrastruktury technicznej.

2. Symbol w KARCIE TERENU odpowiada symbolowi na rysunku planu.

3. Obszar planu miejscowego dzieli się na następujące tereny elementarne oznaczone symbolami:

- 1) P - tereny zabudowy produkcyjnej
- 2) P,U - tereny zabudowy produkcyjnej i zabudowy usługowej
- 3) UR,U,MN - tereny zabudowy rzemiosła, usług z dopuszczeniem mieszkalnictwa,
- 4) U, UR, - tereny zabudowy usługowej z dopuszczeniem usług rzemiosła,
- 5) Ls - tereny zieleni leśnej;
- 6) ZI - tereny zieleni izolacyjnej;
- 7) KD,GP - droga lokalna;
- 8) KDW - droga wewnętrzna dojazdowa;

Rozdział 2

Ustalenia ogólne

§ 6. 1. W zakresie podstawowej funkcji obszaru objętego planem miejscowym ustala się przeznaczenie terenu na zabudowę produkcyjną i usługową wraz z komunikacją wewnętrzną i infrastrukturą techniczną.

2. W zakresie ochrony i kształtowania ładu przestrzennego ustala się:

- 1) na terenach zabudowanych budynki i obiekty w dobrym stanie technicznym podlegają zachowaniu lub adaptacji z dopuszczeniem ich rozbiórki w przypadku kolizji z planowaną nową zabudową,
- 2) likwidacja zabudowy prowizorycznej i nietrwalej,
- 3) dopuszcza się lokalizację urządzeń technicznych, zapewniających możliwość użytkowania terenu zgodnie z przeznaczeniem,

3. W zakresie zasad i warunków scalania i podziału nieruchomości ustala się:

- 1) dopuszczenie scalania nieruchomości w celu wydzielenia według linii rozgraniczających następujących terenów elementarnych:
 - a) 1 UR,U, MN; teren zabudowy rzemiosła, usług z dopuszczeniem mieszkalnictwa
 - b) 2P,U, 3P,U; 6 P,U, 7 P,U, 8 P,U, 9 P,U, 11 P, U - tereny zabudowy produkcyjnej i usługowej
 - c) 4P - tereny zabudowy produkcyjnej
 - d) 12 U,UR, - tereny zabudowy usług, rzemiosła,
 - e) 13 U, MN - tereny zabudowy usług z dopuszczeniem mieszkalnictwa
 - f) 14 UH - tereny zabudowy usług handlu
 - g) 01 KD, 02 KDW, 03 KD, 04 KDW, 05 KDW, 06 KDW, 07 KDW, 08 KDW - tereny dróg lokalnych i wewnętrznych,
- 2) szczegółowe zasady podziału nieruchomości zawarte są w § 7 w ustaleniach szczegółowych dla poszczególnych terenów elementarnych, zawartych w kartach terenu w punkcie 3.

4. W zakresie ochrony środowiska, przyrody i krajobrazu kulturowego ustala się: Obszar nie jest zlokalizowany w granicach obszarowych form ochrony przyrody, a w jego obrębie nie stwierdzono obiektów cennych przyrodniczo.

- 1) należy rozpoznać warunki geologiczne terenu i zastosować rozwiązania techniczne wykluczające migrację zanieczyszczeń do podłoża i wtórnie do wód powierzchniowych lub podziemnych,

5. w zakresie ochrony dziedzictwa kulturowego i zabytków:

- 1) na terenie objętym planem występują elementy krajobrazu kulturowego o walorach zabytkowych objęte strefą „B” ochrony konserwatorskiej (ochrona układów przestrzennych lub ich fragmentów z zabudową o regionalnych lub lokalnych wartościach kulturowych) w granicach jak na rysunku planu; Ochronie podlega:
 - rozplanowanie i przekroje ulic i placów wraz z ich nawierzchniami;
 - formy architektoniczne zabudowy mieszkalnej i gospodarczej (gabaryty wysokościowe, formy dachów, tradycyjnie stosowany materiał budowlany);
 - rozplanowanie i linie zabudowy siedlisk gospodarstw chłopskich; i jej rozplanowanie (zasada usytuowania budynku mieszkalnego);
 - mała architektura: ogrodzenia i inne;
 - zieleń komponowana w postaci szpalerowych obsadzeń ulic i placów, **OBOWIĄZUJE**;
 - zachowanie i rewitalizacja zasadniczych w/w elementów zagospodarowania wsi,
 - usunięcie lub przebudowa obiektów kolidujących z historycznym układem i lokalną architekturą;

- dostosowanie nowych obiektów do historycznej kompozycji przestrzennej i architektury dominującej w miejscowości,
 - uzgadnianie wszelkich działań na podstawie dokumentacji projektowej z Wojewódzkim Konserwatorem Zabytków
- 2) ustanawia się ochronę obiektów ujętych w EWIDENCJI GMINNEJ (ewidencję prowadzi samorząd) - obiekty oznaczone na załączniku graficznym planu, Obiekty budowlane o lokalnych walorach zabytkowych, tworzące charakterystyczny krajobraz miejscowości **OBOWIĄZUJE:**
- utrzymanie, formy architektonicznej obiektu (gabaryty wysokościowe, forma dachu i rodzaj pokrycia, kompozycja i wystrój elewacji, forma stolarki okiennej i drzwiowej)
 - opiniowanie przez Wojewódzkiego Konserwatora Zabytków działań mających wpływ na wygląd obiektu,
 - opracowanie dokumentacji konserwatorskiej obiektu w przypadku jego rozbiórki,
6. W zakresie komunikacji ustala się:
- 1) obsługę komunikacyjną obszaru objętego planem odbywa się poprzez drogę powiatową graniczącą od strony wschodniej z planem /poza obszarem opracowania/,
- 2) Dla inwestycji objętych planem należy zapewnić odpowiednią ilość miejsc parkingowych przy uwzględnieniu wskaźników parkingowych ze względu na funkcję terenu: - „Usługi produkcyjne” na 100 zatrudnionych 30 miejsc parkingowych
7. W zakresie budowy systemów infrastruktury technicznej ustala się:
- 1) w zakresie zaopatrzenie w wodę:
- a) zaopatrzenie w wodę – z przewidzianego do rozbudowy systemu wodociągowego w drodze 01 KD,02 KDW, 06 KDW oraz drogi powiatowej graniczącej z obszarem planu w liniach rozgraniczenia tych dróg, sieć wodociągową o zakładanej średnicy od 32 do 150 mm - wg zasad określonych w rysunku planu;
 - b) wymóg zaopatrzenia systemu wodociągowego w punkty hydrantowe usytuowane w obrębie terenu planu zgodnie z wymogami przeciwpożarowymi,
- 2) w zakresie odprowadzenia ścieków i wód opadowych:
- a) odprowadzenie ścieków sanitarnych - do projektowanego systemu kanalizacji sanitarnej poprzez planowaną sieć kanalizacji sanitarnej o zakładanej średnicy 200 mm - wg zasad określonych graficznie w rysunku planu do oczyszczalni ścieków,
 - b) do czasu zrealizowania oczyszczalni i kanalizacji sanitarnej obowiązuje gromadzenie ścieków w szczelnych zbiornikach okresowo wybieralnych z wywozem fekalii na oczyszczalnię ścieków,
 - c) po zrealizowaniu projektowanych sieci kanalizacji sanitarnej obowiązuje podłączenie poszczególnych obiektów położonych na terenach będących w ich zasięgu.
 - d) dopuszcza się odprowadzanie wód opadowych z powierzchni utwardzonych, komunikacji oraz placów składowych do gruntu, po ich wstępnym podczyszczeniu, pod warunkiem, że stopień oczyszczenia ścieków oraz miąższość warstwy gruntu nad zwierciadłem wód podziemnych stanowi zabezpieczenie tych wód przed zanieczyszczeniem.
- 3) w zakresie elektroenergetyki:
- a) dla zapotrzebowanej mocy ok. 550 kW z nowoprojektowanych stacji 15/0,4 kV zlokalizowanej w obrębie planu oraz z istniejącej stacji transformatorowej 15/0,4 kV: Giżyn Młyn S-2113, Giżyn Kolonia S-2442 i nowoprojektowanych;
 - b) zasilanie w energię elektryczną z istniejących i nowoprojektowanych sieci w drodze powiatowej poza obszarem planu,
 - c) w obszarze objętym planem zasilanie linią kablową 15 i 0,4kV;
 - d) dla napowietrznych linii elektroenergetycznych 15kV wyznacza się korytarz techniczny o szerokości 9 m,
 - e) wszelkie inwestycje w granicach korytarza technicznych napowietrznych linii 15kV wymagają uzgodnienia z zarządcą sieci,
 - f) przy skrzyżowaniu i zbliżeniach z linią 15kV należy zachować odpowiednie odległości zgodnie z obowiązującymi przepisami odrębnymi,
- 4) w zakresie telekomunikacji: łączność telefoniczną rozdzielczą linią kablową poprzez centralę telefoniczną w Nowogródku Pomorskim.
- 5) W zakresie zaopatrzenia w ciepło: przewiduje się systemy zaopatrzenia w ciepło jako ogrzewanie indywidualne.
- 6) Dopuszcza się prowadzenie infrastruktury technicznej nie wymienionej w ustaleniach szczegółowych dla terenu elementarnego, w razie wystąpienia uzasadnionej potrzeby,
8. W zakresie zasad realizacji planu wynikające z przepisów odrębnych:
- 1) zagospodarowanie terenu oraz zabudowę realizować zgodnie z przepisami odrębnymi z zakresu prawa budowlanego, w tym przepisami sanitarnymi, o ochronie powietrza oraz o ochronie przeciwpożarowej,

2) zabezpieczenie przeciwpożarowe należy przewidzieć za pomocą hydrantów przeciwpożarowych nadziemnych,

9. W zakresie sposobu i terminu tymczasowego zagospodarowania ustala się: obszar objęty planem o którym mowa w § 1.1. do chwili zagospodarowania pod zabudowę produkcyjną i usługową wraz z komunikacją wewnętrzną i infrastrukturą techniczną może być wykorzystywany w sposób dotychczasowy.

Rozdział 3

Ustalenia szczegółowe

§ 7. Ustalenia szczegółowe dla terenów elementarnych:

1. Ustalenia dla terenu o symbolu 1 UR, U, MN	
1) Przeznaczenie terenu:	Teren zabudowy rzemieślniczej, usługowej z dopuszczeniem zabudowy mieszkalnej związanej z tą działalnością oraz rozbudowy istniejącej zabudowy,
2) Zagospodarowanie terenu	a) zabudowa wolnostojąca, b) wysokość budynku 2 kondygnacje, do 9 m, c) garaże wbudowane lub dobudowane z dopuszczeniem wolnostojących do 1 kondygnacji, d) dachy dwu lub wielospadowe o kącie nachylenia połaci głównej od 30° do 45°, pokryte dachówką ceramiczną lub materiałem imitującym dachówkę, e) ogrodzenia działki jednolite o wysokości nie przekraczającej 1,8 m, f) powierzchnia zabudowy do 30% powierzchni działki, g) udział powierzchni terenu biologicznie czynnego nie może być mniejszy niż 30% powierzchni działki, h) nieprzekraczalne linie zabudowy wg rysunku planu, z zastrzeżeniem, że w przypadku lokalizacji obiektów w odl. bliższej niż 10m od granicy działki z drogą wyznaczona w planie linia zabudowy wzdłuż tej drogi staje się linią obowiązującą, i) obiekty lokalizować poza oddziaływaniem sieci uzbrojenia technicznego
3) Zasady scalania i podziału nieruchomości:	a) minimalna wielkość wydzielanych działek - 3000 m ² , b) szerokość frontu działek – minimum 30 m, c) granice wydzielanych działek prostopadłe do drogi z odchyleniem kąta o maksymalnie do 35 °
4) Zasady ochrony środowiska i przyrody:	ustalenia wg § 6 ust. 4
5) Zasady ochrony dziedzictwa kulturowego:	ustalenia wg § 6 ust. 5 pkt. 1 i 2
6) Ustalenia komunikacyjne:	a) obsługa komunikacyjna z istniejącej drogi poza obszarem planu oraz 07 KDW, b) obowiązuje zapewnienie miejsc do parkowania samochodów w ramach poszczególnych działek.
7) Ustalenia w zakresie infrastruktury technicznej	a) utrzymuje się istniejące sieci i urządzenia infrastruktury technicznej, b) sieć wodociągowa: istniejąca i projektowana od Ø 32 do 100, c) sieć kanalizacyjna: projektowana od Ø 0,2 do 0,3, d) kanalizacja deszczowa : projektowana od Ø 0,15 do 0,3 , e) linia elektroenergetyczna: istniejące i projektowane odcinki linii kablowej 15 kV i 0,4kV, f) telekomunikacja: łączność telefoniczną projektowana rozdzielczą linią kablową,

2. Ustalenia dla terenu o symbolu 2 P,U	
1) Przeznaczenie terenu:	Teren zabudowy produkcyjnej i usługowej ,
2) Zagospodarowanie terenu	a) zabudowa obiektami kubaturowymi, w tym urządzeniami technologicznymi, b) zabudowa wolnostojąca , c) wysokość budynku 2 kondygnacje, do 16 m, d) garaże wbudowane lub dobudowane z dopuszczeniem wolnostojących do 1 kondygnacji, e) dachy dwu lub wielospadowe o kącie nachylenia połaci głównej od 20° do 45°, pokryte dachówką ceramiczną lub materiałem imitującym dachówkę, f) urządzenie zieleni wysokiej / drzewostanu/ wzdłuż wschodniej granicy terenu / droga krajowa/ o szerokości minimum 4,0 m i wysokości minimum 2,5 m g) powierzchnia zabudowy do 40% powierzchni działki, h) ogrodzenia działki jednolite o wysokości nie przekraczającej 2,0 m,
3) Zasady scalania i podziału nieruchomości:	a) minimalna wielkość wydzielanych działek - 5000 m ² b) szerokość frontu działek – minimum 50 m, c) granice wydzielanych działek prostopadłe do drogi z odchyleniem kąta o maksymalnie do 30 °
4) Zasady ochrony środowiska i przyrody:	ustalenia wg § 6 ust. 4
5) Zasady ochrony dziedzictwa kulturowego:	ustalenia wg § 6 ust. 5 pkt. 1 i 2
6) Ustalenia komunikacyjne:	a) obsługa komunikacyjna z istniejącej drogi poza obszarem planu oraz 07 KDW, b) obowiązuje zapewnienie miejsc do parkowania samochodów w ramach poszczególnych działek.
7) Ustalenia	a) utrzymuje się istniejące sieci i urządzenia infrastruktury technicznej, b) sieć wodociągowa: istniejąca

w zakresie infrastruktury technicznej	i projektowana od \varnothing 32 do 100,c) sieć kanalizacyjna: projektowana od \varnothing 0,2 do 0,3d) kanalizacja deszczowa: projektowana od \varnothing 0,15 do 0,3e) linia elektroenergetyczna: istniejące i projektowane odcinki linii kablowej 15 kV i 0,4kV,f) telekomunikacja: łączność telefoniczną projektowana rozdzielczą linią kablową
---------------------------------------	---

3.Ustalenia dla terenu o symbolu 3 P,U	
1) Przeznaczenie terenu:	Teren zabudowy produkcyjnej i usługowej ,
2) Zagospodarowanie terenu	a) zabudowa obiektami kubaturowymi, w tym urządzeniami technologicznymi,b) zabudowa wolnostojąca , c) wysokość budynku 2 kondygnacje, do 16 m, d) garaże wbudowane lub dobudowane z dopuszczeniem wolnostojących do 1 kondygnacji, e) dachy dwu lub wielospadowe o kącie nachylenia połaci głównej od 20° do 45°, pokryte dachówką ceramiczną lub materiałem imitującym dachówkę,f) urządzenie zieleni wysokiej / drzewostanu/ wzdłuż wschodniej granicy terenu / droga krajowa/ o szerokości minimum 4,0 m i wysokości minimum 2,5 m g) powierzchnia zabudowy do 40% powierzchni działki,h) ogrodzenia działki jednolite o wysokości nie przekraczającej 2,0 m
3) Zasady scalania i podziału nieruchomości:	a) minimalna wielkość wydzielanych działek - 4000 m2, b) szerokość frontu działek – minimum 40 m, c) granice wydzielanych działek prostopadłe do drogi z odchyleniem kąta o maksymalnie do 10 °
4) Zasady ochrony środowiska i przyrody:	ustalenia wg § 6 ust. 4
5) Zasady ochrony dziedzictwa kulturowego:	ustalenia wg § 6 ust. 5 pkt. 1 i 2
6) Ustalenia komunikacyjne:	a) obsługa komunikacyjna z drogi 04 KDW lub 02KDW, b) obowiązuje zapewnienie miejsc do parkowania samochodów w ramach poszczególnych działek.
7) Ustalenia w zakresie infrastruktury technicznej	a) utrzymuje się istniejące sieci i urządzenia infrastruktury technicznej,b) sieć wodociągowa :projektowana od \varnothing 32 do 100,c) sieć kanalizacyjna :projektowana od \varnothing 0,2 do 0,3d) kanalizacja deszczowa: projektowana od \varnothing 0,15 do 0,3 ,e) linia elektroenergetyczna: projektowane odcinki linii kablowej 15 kV i 0,4kV,

4. Ustalenia dla terenu o symbolu 4 P	
1) Przeznaczenie terenu:	Teren zabudowy produkcyjnej
2) Zagospodarowanie terenu	a) zabudowa obiektami kubaturowymi, w tym urządzeniami technologicznymi,b) zabudowa wolnostojąca , c) wysokość budynku 2 kondygnacje, do 16 m, d) garaże wbudowane lub dobudowane z dopuszczeniem wolnostojących do 1 kondygnacji, e) dachy dwu lub wielospadowe o kącie nachylenia połaci głównej od 20° do 45°, pokryte dachówką ceramiczną lub materiałem imitującym dachówkę,f) urządzenie zieleni wysokiej /drzewostanu/ wzdłuż wschodniej granicy terenu/wzdłuż drogi/ o szerokości minimum 4,0 m i wysokości minimum 2,5 m g) powierzchnia zabudowy do 40% powierzchni działki,h) ogrodzenia działki jednolite o wysokości nie przekraczającej 2,0 m,
3) Zasady scalania i podziału nieruchomości:	a) minimalna wielkość wydzielanych działek - 5000 m2, b) szerokość frontu działek – minimum 40 m, c) granice wydzielanych działek prostopadłe do drogi z odchyleniem kąta o maksymalnie do 40 °
4) Zasady ochrony środowiska i przyrody:	ustalenia wg § 6 ust. 4
5) Zasady ochrony dziedzictwa kulturowego:	ustalenia wg § 6 ust. 5 pkt. 1 i 2
6) Ustalenia komunikacyjne:	a) obsługa komunikacyjna z drogi 07 KDW lub 02KDW lub z drogi poza obszarem planu, b) obowiązuje zapewnienie miejsc do parkowania samochodów w ramach poszczególnych działek.
7) Ustalenia w zakresie infrastruktury technicznej	a) utrzymuje się istniejące sieci i urządzenia infrastruktury technicznej,b) sieć wodociągowa: istniejąca i projektowana od \varnothing 32 do 100,c) sieć kanalizacyjna: projektowana od \varnothing 0,2 do 0,3 d) kanalizacja deszczowa: projektowana od \varnothing 0,15 do 0,3 e) linia elektroenergetyczna: istniejące i projektowane odcinki linii kablowej 15 kV i 0,4kV,f) telekomunikacja: łączność telefoniczną projektowana rozdzielczą linią kablową

5. Teren przeznaczony na zielen izolacyjną o symbolu 5 Ls	
1) Przeznaczenie terenu:	tereny zieleni leśnej,
2) Zagospodarowanie terenu	a) zakaz zabudowy obiektami kubaturowymi, b) dopuszcza się grodenie terenu, c) urządzenie zieleni niskiej i wysokiej
3) Zasady scalania i podziału nieruchomości:	nie dopuszcza się dokonywania podziału nieruchomości.
4) Zasady ochrony środowiska i przyrody:	ustalenia wg § 6 ust.4
5) Zasady ochrony dziedzictwa kulturowego:	ustalenia wg § 6 ust.5 pkt. 1 i 2
6) Ustalenia komunikacyjne:	obsługa komunikacyjna z drogi 04 KDW lub 02KDW poprzez działki sąsiednie graniczące z tymi drogą

6. Ustalenia dla terenu o symbolu 6 P,U	
1) Przeznaczenie terenu:	Teren zabudowy produkcyjnej i usługowej
2) Zagospodarowanie terenu	a) zabudowa obiektami kubaturowymi, w tym urządzeniami technologicznymi, b) zabudowa wolnostojąca, c) wysokość budynku 2 kondygnacje, do 16 m, d) garaże wbudowane lub dobudowane z dopuszczeniem wolnostojących do 1 kondygnacji, e) dachy dwu lub wielospadowe o kącie nachylenia połaci głównej od 20° do 45°, pokryte dachówką ceramiczną lub materiałem imitującym dachówkę, f) urządzenie zieleni wysokiej / drzewostanu/ wzdłuż wschodniej granicy terenu / droga / o szerokości minimum 4,0 m i wysokości minimum 2,5 m g) powierzchnia zabudowy do 40% powierzchni działki, h) ogrodzenia działki jednolite o wysokości nie przekraczającej 2,0 m,
3) Zasady scalania i podziału nieruchomości:	a) minimalna wielkość wydzielanych działek - 5000 m ² , b) szerokość frontu działek – minimum 50 m, c) granice wydzielanych działek prostopadłe do drogi z odchyleniem kąta o maksymalnie do 30 °
4) Zasady ochrony środowiska i przyrody:	ustalenia wg § 6 ust. 4
5) Zasady ochrony dziedzictwa kulturowego:	ustalenia wg § 6 ust. 5 pkt. 1 i 2
6) Ustalenia komunikacyjne:	a) obsługa komunikacyjna z drogi 01 KD lub 05KDW lub z drogi poza obszarem planu, b) obowiązuje zapewnienie miejsc do parkowania samochodów w ramach poszczególnych działek
7) Ustalenia w zakresie infrastruktury technicznej	a) utrzymuje się istniejące sieci i urządzenia infrastruktury technicznej, b) sieć wodociągowa: projektowana od Ø 32 do 100, c) sieć kanalizacyjna: projektowana od Ø 0,2 do 0,3, d) kanalizacja deszczowa: projektowana od Ø 0,15 do 0,3e) linia elektroenergetyczna: istniejące i projektowane odcinki linii kablowej 15 kV i 0,4kV, f) telekomunikacja: łączność telefoniczną projektowana rozdzielczą linią kablową ,

7. Ustalenia dla terenu o symbolu 7 P,U	
1) Przeznaczenie terenu:	Teren zabudowy produkcyjnej i usługowej
2) Zagospodarowanie terenu	a) zabudowa obiektami kubaturowymi, w tym urządzeniami technologicznymi, b) zabudowa wolnostojąca, c) wysokość budynku 2 kondygnacje, do 16 m, d) garaże wbudowane lub dobudowane z dopuszczeniem wolnostojących do 1 kondygnacji, e) dachy dwu lub wielospadowe o kącie nachylenia połaci głównej od 20° do 45°, pokryte dachówką ceramiczną lub materiałem imitującym dachówkę, f) urządzenie zieleni wysokiej / drzewostanu/ wzdłuż wschodniej granicy terenu / droga / o szerokości minimum 4,0 m i wysokości minimum 2,5 m g) powierzchnia zabudowy do 40% powierzchni działki, h) ogrodzenia działki jednolite o wysokości nie przekraczającej 2,0 m, i) dopuszczenie budowy dróg wewnętrznych dojazdowych,
3) Zasady scalania i podziału nieruchomości:	a) minimalna wielkość wydzielanych działek - 5000 m ² , b) szerokość frontu działek – minimum 40 m, c) granice wydzielanych działek prostopadłe do drogi z odchyleniem kąta o maksymalnie do 30 °
4) Zasady ochrony środowiska i przyrody:	ustalenia wg § 6 ust. 4
5) Zasady ochrony	ustalenia wg § 6 ust. 5 pkt. 1 i 2

	dziedzictwa kulturowego:	
6)	Ustalenia komunikacyjne:	a) obsługa komunikacyjna z drogi 01 KD, 04 KDW , 02KDW lub z drogi poza obszarem planu,b) obowiązuje zapewnienie miejsc do parkowania samochodów w ramach poszczególnych działek.c) dopuszcza się obsługę z dróg wewnętrznych wydzielonych z terenu o symbolu 7 P,U,d) zakazuje się obsługę terenu z drogi ekspresowej S-3 ,
7)	Ustalenia w zakresie infrastruktury technicznej	a) utrzymuje się istniejące sieci i urządzenia infrastruktury technicznej,b) sieć wodociągowa: projektowana od \varnothing 32 do 100, c) sieć kanalizacyjna: projektowana od \varnothing 0,2 do 0,3 d) kanalizacja deszczowa: projektowana od \varnothing 0,15 do 0,3 ,e) linia elektroenergetyczna: istniejące i projektowane odcinki linii kablowej 15 kV i 0,4kV,f) telekomunikacja: łączność telefoniczną projektowana rozdzielczą linią kablową ,

8. Ustalenia dla terenu o symbolu 8 P,U		
1)	Przeznaczenie terenu:	Teren zabudowy produkcyjnej i usługowej
2)	Zagospodarowanie terenu	a) zabudowa obiektami kubaturowymi, w tym urządzeniami technologicznymi,b) zabudowa wolnostojąca, c) wysokość budynku 2 kondygnacje, do 16 m, d) garaże wbudowane lub dobudowane z dopuszczeniem wolnostojących do 1 kondygnacji, e) dachy dwu lub wielospadowe o kącie nachylenia połaci głównej od 20° do 45°,pokryte dachówką ceramiczną lub materiałem imitującym dachówkę,f) urządzenie zieleni wysokiej / drzewostanu/ wzdłuż wschodniej granicy terenu / droga / o szerokości minimum 4,0 m i wysokości minimum 2,5 mg) powierzchnia zabudowy do 40% powierzchni działki,h) ogrodzenia działki jednolite o wysokości nie przekraczającej 2,0 m,
3)	Zasady scalania i podziału nieruchomości:	a) minimalna wielkość wydzielanych działek - 5000 m2 i maksymalnie do 3 działek, b) szerokość frontu działek – minimum 48 m, c) granice wydzielanych działek prostopadłe do drogi z odchyleniem kąta o maksymalnie do 30 °
4)	Zasady ochrony środowiska i przyrody:	ustalenia wg § 6 ust. 4
5)	Zasady ochrony dziedzictwa kulturowego:	ustalenia wg § 6 ust. 5 pkt. 1 i 2
6)	Ustalenia komunikacyjne:	a) obsługa komunikacyjna z drogi 01 KD, 02KDW lub z drogi poza obszarem planu, b) obowiązuje zapewnienie miejsc do parkowania samochodów w ramach poszczególnych działek.
7)	Ustalenia w zakresie infrastruktury technicznej	a) utrzymuje się istniejące sieci i urządzenia infrastruktury technicznej,b) sieć wodociągowa: istniejąca i projektowana od \varnothing 32 do 100,c) sieć kanalizacyjna: projektowana od \varnothing 0,2 do 0,3 d) kanalizacja deszczowa: projektowana od \varnothing 0,15 do 0,3 e) linia elektroenergetyczna: istniejące i projektowane odcinki linii kablowej 15 kV i 0,4kV,f) telekomunikacja: łączność telefoniczną projektowana rozdzielczą linią kablową ,

9. Ustalenia dla terenu o symbolu 9 P,U		
1)	Przeznaczenie terenu:	Teren zabudowy produkcyjnej i usługowej
2)	Zagospodarowanie terenu	a) zabudowa obiektami kubaturowymi, w tym urządzeniami technologicznymi,b) zabudowa wolnostojąca, c) wysokość budynku 2 kondygnacje, do 16 m,d) garaże wbudowane lub dobudowane z dopuszczeniem wolnostojących do 1 kondygnacji, e) dachy dwu lub wielospadowe o kącie nachylenia połaci głównej od 20° do 45°, pokryte dachówką ceramiczną lub materiałem imitującym dachówkę,f) urządzenie zieleni wysokiej / drzewostanu/ wzdłuż wschodniej granicy terenu / droga / o szerokości minimum 4,0 m i wysokości minimum 2,5 m g) powierzchnia zabudowy do 40% powierzchni działki,h) ogrodzenia działki jednolite o wysokości nie przekraczającej 2,0 m,
3)	Zasady scalania i podziału nieruchomości:	a) minimalna wielkość wydzielanych działek - 5000 m2 i maksymalnie do 6 działek, b) szerokość frontu działek – minimum 48 m, c) granice wydzielanych działek prostopadłe do drogi z odchyleniem kąta o maksymalnie do 30 °
4)	Zasady ochrony środowiska i przyrody:	ustalenia wg § 6 ust. 4
5)	Zasady ochrony dziedzictwa kulturowego:	ustalenia wg § 6 ust. 5 pkt. 1 i 2
6)	Ustalenia komunikacyjne:	a) obsługa komunikacyjna z drogi 01 KD, 05 KDW , 08KDW lub z drogi poza obszarem planu,b) obowiązuje zapewnienie miejsc do parkowania samochodów w ramach poszczególnych działekc) zakazuje się obsługę terenu z drogi ekspresowej S-3 ,

7)	Ustalania w zakresie infrastruktury technicznej	a) sieć wodociągowa: projektowana od \varnothing 32 do 100, b) sieć kanalizacyjna: projektowana od \varnothing 0,2 do 0,3 d) kanalizacja deszczowa: projektowana od \varnothing 0,15 do 0,3 ,e) linia elektroenergetyczna: istniejące i projektowane odcinki linii kablowej 15 kV i 0,4kV, f) telekomunikacja: łączność telefoniczną projektowana rozdzielczą linią kablową
----	---	---

10. Teren przeznaczony na zieleni izolacyjną o symbolu 10 ZI		
1)	Przeznaczenie terenu:	zieleni izolacyjna,
2)	Zagospodarowanie terenu	a) zakaz zabudowy obiektami kubaturowymi, b) dopuszcza się grodzienie terenu, c) urządzenie zieleni bez nasadzeń
3)	Zasady scalania i podziału nieruchomości:	a) minimalna wielkość wydzielanych działek – nie określa się, b) szerokość frontu działek – nie określa się, c) granice wydzielanych działek prostopadłe do przebiegu rowu melioracyjnego z odchyleniem kąta o maksymalnie do 40 °
4)	Zasady ochrony środowiska i przyrody:	ustalenia wg § 6 ust. 4
5)	Zasady ochrony dziedzictwa kulturowego:	ustalenia wg § 6 ust. 5 pkt. 1 i 2
6)	Ustalania komunikacyjne:	obsługa komunikacyjna z drogi 02 KDW lub 07 KDW

11. Ustalania dla terenu o symbolu 11 P,U		
1)	Przeznaczenie terenu:	Teren zabudowy produkcyjnej i usługowej
2)	Zagospodarowanie terenu	a) zabudowa obiektami kubaturowymi, w tym urządzeniami technologicznymi, b) zabudowa wolnostojąca, c) wysokość budynku 2 kondygnacje, do 16 m, d) garaże wbudowane lub dobudowane z dopuszczeniem wolnostojących do 1 kondygnacji, e) dachy dwu lub wielospadowe o kącie nachylenia połąci głównej od 20° do 45°, pokryte dachówką ceramiczną lub materiałem imitującym dachówkę, f) urządzenie zieleni wysokiej / drzewostanu/ wzdłuż wschodniej granicy terenu / droga / o szerokości minimum 4,0 m i wysokości minimum 2,5 m g) powierzchnia zabudowy do 40% powierzchni działki, h) ogrodzenia działki jednolite o wysokości nie przekraczającej 2,0 m,
3)	Zasady scalania i podziału nieruchomości:	a) minimalna wielkość wydzielanych działek - 5000 m ² , b) szerokość frontu działek – minimum 50 m, c) granice wydzielanych działek prostopadłe do drogi
4)	Zasady ochrony środowiska i przyrody:	ustalenia wg § 6 ust. 4
5)	Zasady ochrony dziedzictwa kulturowego:	ustalenia wg § 6 ust. 5 pkt. 1 i 2
6)	Ustalania komunikacyjne:	a) obsługa komunikacyjna z drogi 05 KDW, 06KDW lub z drogi poza obszarem planu, b) obowiązuje zapewnienie miejsc do parkowania samochodów w ramach poszczególnych działek c) zakazuje się obsługę terenu z drogi ekspresowej S-3.
7)	Ustalania w zakresie infrastruktury technicznej	a) utrzymuje się istniejące sieci i urządzenia infrastruktury technicznej, b) sieć wodociągowa: projektowana od \varnothing 32 do 100, c) sieć kanalizacyjna: projektowana od \varnothing 0,2 do 0,3 d) kanalizacja deszczowa: projektowana od \varnothing 0,15 do 0,3 e) linia elektroenergetyczna: istniejące i projektowane odcinki linii kablowej 15 kV i 0,4kV, f) telekomunikacja: łączność telefoniczną projektowana rozdzielczą linią kablową

12. Ustalania dla terenu o symbolu 12 U, UR, MN		
1)	Przeznaczenie terenu:	Teren zabudowy usługowej rzemieślniczej z dopuszczeniem zabudowy mieszkalnej jednorodzinnej dla właścicieli działek,
2)	Zagospodarowanie terenu	a) zabudowa wolnostojąca, b) wysokość budynku 2 kondygnacje, do 9 m, konstrukcja dowolna, c) garaż i pomieszczenia gospodarcze wbudowane lub wolnostojące, d) dachy dwu lub wielospadowe spadowe o kącie

		nachylenia połaci głównej od 20° do 45°, pokryte materiałem imitującym dachówkę, e) ogrodzenia działki jednolite o wysokości nie przekraczającej 1,8 m, f) powierzchnia zabudowy do 50% powierzchni działki, g) udział powierzchni terenu biologicznie czynnego nie może być mniejszy niż 30% powierzchni działki, h) nieprzekraczalne linie zabudowy wg rysunku planu, z zastrzeżeniem, że w przypadku lokalizacji obiektów w odł. bliższej niż 10m od granicy działki z drogą wyznaczona w planie linia zabudowy wzdłuż tej drogi staje się linią obowiązującą.
3)	Zasady scalania i podziału nieruchomości:	a) minimalna wielkość wydzielanych działek - 3000 m ² , b) szerokość frontu działek – minimum 35 m, c) granice wydzielanych działek prostopadłe do drogi z odchyleniem kąta o maksymalnie do 30 ° d) dopuszcza się wydzielenie drogi wewnętrznej o szerokości w liniach rozgraniczających minimum 8,0 m,
4)	Zasady ochrony środowiska i przyrody:	ustalenia wg § 6 ust. 4
5)	Zasady ochrony dziedzictwa kulturowego:	ustalenia wg § 6 ust. 5 pkt. 1 i 2, w szczególności zespół młyński wraz z zabytkowym ogrodzeniem i kolonią mieszkalną (obiekt pod adresem nr 76).
6)	Ustalenia komunikacyjne:	a) obsługa komunikacyjna z drogi 05 KDW lub 06KDW lub z drogi poza obszarem planu, b) obowiązuje zapewnienie miejsc do parkowania samochodów w ramach poszczególnych działek.
7)	Ustalenia w zakresie infrastruktury technicznej	a) utrzymuje się istniejące sieci i urządzenia infrastruktury technicznej, b) sieć wodociągowa: istniejąca i projektowana od Ø 32 do 100, c) sieć kanalizacyjna: projektowana od Ø 0,2 do 0,3 d) kanalizacja deszczowa: projektowana od Ø 0,15 do 0,3 e) linia elektroenergetyczna: istniejące i projektowane odcinki linii kablowej 15 kV i 0,4kV, f) telekomunikacja: łączność telefoniczną projektowana rozdzielczą linią kablową

13. Ustalenia dla terenu o symbolu 13 U, MN		
1)	Przeznaczenie terenu:	Teren zabudowy usługowej z dopuszczeniem zabudowy mieszkalnej jednorodzinnej dla właścicieli działek,
2)	Zagospodarowanie terenu	a) zabudowa wolnostojąca lub szeregowa, b) wysokość budynku 2 kondygnacje, do 9 m, konstrukcja dowolna, c) garaż i pomieszczenia gospodarcze wbudowane lub wolnostojące, d) dachy dwu lub wielospadowe spadowe o kącie nachylenia połaci głównej od 20° do 45°, pokryte materiałem imitującym dachówkę, e) ogrodzenia działki jednolite o wysokości nie przekraczającej 1,8 m, f) powierzchnia zabudowy do 50% powierzchni działki, g) udział powierzchni terenu biologicznie czynnego nie może być mniejszy niż 30% powierzchni działki, h) linie zabudowy - według rysunku planu.
3)	Zasady scalania i podziału nieruchomości:	a) minimalna wielkość wydzielanych działek - 1500 m ² , b) szerokość frontu działek – minimum 25 m, c) granice wydzielanych działek prostopadłe do drogi z odchyleniem kąta o maksymalnie do 30 °
4)	Zasady ochrony środowiska i przyrody:	ustalenia wg § 6 ust. 4
5)	Zasady ochrony dziedzictwa kulturowego:	ustalenia wg § 6 ust. 5 pkt. 1 i 2
6)	Ustalenia komunikacyjne:	a) obsługa komunikacyjna z drogi 06 KDW lub z drogi poza obszarem planu, b) obowiązuje zapewnienie miejsc do parkowania samochodów w ramach poszczególnych działek.
7)	Ustalenia w zakresie infrastruktury technicznej	a) utrzymuje się istniejące sieci i urządzenia infrastruktury technicznej, b) sieć wodociągowa: istniejąca i projektowana od Ø 32 do 100, c) sieć kanalizacyjna: projektowana od Ø 0,2 do 0,3 d) kanalizacja deszczowa: projektowana od Ø 0,15 do 0,3 e) linia elektroenergetyczna: istniejące i projektowane odcinki linii kablowej 15 kV i 0,4kV, f) telekomunikacja: łączność telefoniczną projektowana rozdzielczą linią kablową,

14. Ustalenia dla terenu o symbolu 14 UH		
1)	Przeznaczenie terenu:	Teren funkcji usługowo- handlowej
2)	Zagospodarowanie terenu	a) zabudowa wolnostojąca, b) wysokość budynku 2 kondygnacje, do 9 m, konstrukcja murowana, c) garaż i pomieszczenia gospodarcze wbudowane lub wolnostojące, d) dachy dwu lub wielospadowe spadowe o kącie nachylenia połaci głównej od 20° do 45°, pokryte dachówką ceramiczną lub materiałem imitującym dachówkę, e) ogrodzenia działki jednolite o wysokości nie przekraczającej 1,8 m, f) powierzchnia zabudowy do 50% powierzchni działki, g) udział powierzchni terenu biologicznie czynnego nie może być mniejszy niż 40% powierzchni działki, h) linie zabudowy - według rysunku planu.
3)	Zasady scalania i podziału nieruchomości:	a) minimalna wielkość wydzielanych działek - 1000 m ² , b) szerokość frontu działek – minimum 25 m, c) granice wydzielanych działek prostopadłe do drogi z odchyleniem kąta o maksymalnie do 40 °

4)	Zasady ochrony środowiska i przyrody:	ustalenia wg § 6 ust. 4
5)	Zasady ochrony dziedzictwa kulturowego:	ustalenia wg § 6 ust. 5 pkt. 1 i 2
6)	Ustalenia komunikacyjne:	a) obsługa komunikacyjna z drogi 02 KDW 1 lub z drogi poza obszarem planu, b) obowiązuje zapewnienie miejsc do parkowania samochodów w ramach poszczególnych działek.
7)	Ustalenia w zakresie infrastruktury technicznej	a) utrzymuje się istniejące sieci i urządzenia infrastruktury technicznej, b) sieć wodociągowa: istniejąca i projektowana od Ø 32 do 100, c) sieć kanalizacyjna: projektowana od Ø 0,2 do 0,3 d) kanalizacja deszczowa: projektowana od Ø 0,15 do 0,3 e) linia elektroenergetyczna: istniejące i projektowane odcinki linii kablowej 15 kV i 0,4kV, f) telekomunikacja: łączność telefoniczną projektowana rozdzielczą linią kablową ,

15. Teren przeznaczony na zielen izolacyjną o symbolu 15 Ls		
1)	Przeznaczenie terenu:	tereny zieleni leśnej,
2)	Kształtowanie zabudowy I zasady zagospodarowania terenu	a) zakaz zabudowy obiektami kubaturowymi, b) dopuszcza się grodzenie terenu, c) urządzenie zieleni niskiej i wysokiej
3)	Zasady scalania i podziału nieruchomości:	nie dopuszcza się dokonywania podziału nieruchomości.
4)	Zasady ochrony środowiska i przyrody:	ustalenia wg § 6 ust.4
5)	Zasady ochrony dziedzictwa kulturowego:	ustalenia wg § 6 ust.5 pkt. 1 i 2
6)	Ustalenia komunikacyjne:	obsługa komunikacyjna z drogi 04 KDW poprzez działki sąsiednie graniczące z tymi drogą
7)	Ustalenia w zakresie infrastruktury technicznej	a) utrzymuje się istniejące sieci i urządzenia infrastruktury technicznej, b) sieć wodociągowa: istniejąca i projektowana od Ø 32 do 100, c) sieć kanalizacyjna: projektowana od Ø 0,2 do 0,3 d) kanalizacja deszczowa: projektowana od Ø 0,15 do 0,3 e) linia elektroenergetyczna: istniejące i projektowane odcinki linii kablowej 15 kV i 0,4kV, f) telekomunikacja: łączność telefoniczną projektowana rozdzielczą linią kablową

16. Teren przeznaczony na drogę lokalną o symbolu 01 KD		
1)	Przeznaczenie terenu:	Droga lokalna
2)	Kształtowanie zabudowy I zasady zagospodarowania terenu	Zakaz zabudowy obiektami kubaturowymi,
3)	Zasady scalania i podziału nieruchomości:	nie dopuszcza się dokonywania podziału nieruchomości
4)	Zasady ochrony środowiska i przyrody:	ustalenia wg § 6 ust.4
5)	Zasady ochrony dziedzictwa kulturowego:	ustalenia wg § 6.ust.5 pkt. 1 i 2
6)	Ustalenia komunikacyjne:	a) szerokość w liniach rozgraniczających drogi : 15,0 m
7)	Ustalenia w zakresie infrastruktury technicznej	a) projektowana sieć wody pitnej i p.poż. b) projektowana sieć energetyczna kablowa 0,4 kV i 15kV, c) projektowana kanalizacja gminna, d) projektowana sieć gazowa

17. Teren przeznaczony na drogę lokalną o symbolu 02 KDW		
1)	Przeznaczenie terenu:	Droga dojazdowa
2)	Kształtowanie zabudowy I zasady	Zakaz zabudowy obiektami kubaturowymi,

	zagospodarowania terenu	
3)	Zasady scalania i podziału nieruchomości:	nie dopuszcza się dokonywania podziału nieruchomości
4)	Zasady ochrony środowiska i przyrody:	ustalenia wg § 6ust.4
5)	Zasady ochrony dziedzictwa kulturowego:	ustalenia wg § 6.ust.5 pkt. 1 i 2
6)	Ustalenia komunikacyjne:	a) szerokość w liniach rozgraniczających drogi : 15,0 m
7)	Ustalenia w zakresie infrastruktury technicznej	a) sieć wody pitnej i p.poż. b) sieć energetyczna kablowa 0,4 kV i 15kV,c) projektowana kanalizacja gminna, d) projektowana sieć gazowa

18. Teren przeznaczony na drogę lokalną o symbolu 03 KD		
1)	Przeznaczenie terenu:	Droga lokalna
2)	Kształtowanie zabudowy I zasady zagospodarowania terenu	Zakaz zabudowy obiektami kubaturowymi,
3)	Zasady scalania i podziału nieruchomości:	nie dopuszcza się dokonywania podziału nieruchomości
4)	Zasady ochrony środowiska i przyrody:	ustalenia wg § 6ust.4
5)	Zasady ochrony dziedzictwa kulturowego:	ustalenia wg § 6.ust.5 pkt. 1 i 2
6)	Ustalenia komunikacyjne:	a) szerokość w liniach rozgraniczających drogi: minimum 30,0 m
7)	Ustalenia w zakresie infrastruktury technicznej	a) projektowana sieć wody pitnej i p.poż. b) projektowana sieć energetyczna kablowa 0,4 kV i 15kV,c) projektowana kanalizacja gminna, d) projektowana sieć gazowa

19. Teren przeznaczony na drogę lokalną o symbolu 04 KDW		
1)	Przeznaczenie terenu:	Droga dojazdowa
2)	Kształtowanie zabudowy I zasady zagospodarowania terenu	Zakaz zabudowy obiektami kubaturowymi,
3)	Zasady scalania i podziału nieruchomości:	nie dopuszcza się dokonywania podziału nieruchomości
4)	Zasady ochrony środowiska i przyrody:	ustalenia wg § 6ust.4
5)	Zasady ochrony dziedzictwa kulturowego:	ustalenia wg § 6.ust.5 pkt. 1 i 2
6)	Ustalenia komunikacyjne:	a) szerokość w liniach rozgraniczających drogi: 15,0 m, zakończone placem manewrowym, jak na rysunku planu
7)	Ustalenia w zakresie infrastruktury technicznej	projektowana sieć wody pitnej i p.poż. b) projektowana sieć energetyczna kablowa 0,4 kV i 15kV,c) projektowana kanalizacja gminna, d) projektowana sieć gazowa

20. Teren przeznaczony na drogę lokalną o symbolu 05 KDW		
1)	Przeznaczenie terenu:	Droga dojazdowa
2)	Kształtowanie zabudowy I zasady zagospodarowania terenu	Zakaz zabudowy obiektami kubaturowymi,
3)	Zasady scalania i podziału nieruchomości:	nie dopuszcza się dokonywania podziału nieruchomości
4)	Zasady ochrony środowiska i przyrody:	ustalenia wg § 6ust.4
5)	Zasady ochrony dziedzictwa kulturowego:	ustalenia wg § 6.ust.5 pkt. 1 i 2
6)	Ustalenia komunikacyjne:	a) szerokość w liniach rozgraniczających drogi: 15,0 m , zakończone placem manewrowym jak na rysunku planu
7)	Ustalenia w zakresie infrastruktury	projektowana sieć wody pitnej i p.poż. b) projektowana sieć energetyczna kablowa 0,4 kV i 15

technicznej	kV,c) projektowana kanalizacja gminna, d) projektowana sieć gazowa
-------------	--

21. Teren przeznaczony na drogę lokalną o symbolu 06 KDW	
1) Przeznaczenie terenu:	Droga dojazdowa
2) Kształtowanie zabudowy I zasady zagospodarowania terenu	Zakaz zabudowy obiektami kubaturowymi,
3) Zasady scalania i podziału nieruchomości:	nie dopuszcza się dokonywania podziału nieruchomości
4) Zasady ochrony środowiska i przyrody:	ustalenia wg § 6ust.4
5) Zasady ochrony dziedzictwa kulturowego:	ustalenia wg § 6.ust.5 pkt. 1 i 2
6) Ustalenia komunikacyjne:	a) szerokość w liniach rozgraniczających drogi : minimum 12,0 m , zakończone placem manewrowym jak na rysunku planu
7) Ustalenia w zakresie infrastruktury technicznej	projektowana sieć wody pitnej i p.poż. b) projektowana sieć energetyczna kablowa 0,4 kV i 15kV,c) projektowana kanalizacja gminna, d) projektowana sieć gazowa

22. Teren przeznaczony na drogę lokalną o symbolu 07 KDW	
1) Przeznaczenie terenu:	Droga dojazdowa
2) Kształtowanie zabudowy I zasady zagospodarowania terenu	Zakaz zabudowy obiektami kubaturowymi,
3) Zasady scalania i podziału nieruchomości:	nie dopuszcza się dokonywania podziału nieruchomości
4) Zasady ochrony środowiska i przyrody:	ustalenia wg § 6ust.4
5) Zasady ochrony dziedzictwa kulturowego:	ustalenia wg § 6.ust.5 pkt. 1 i 2
6) Ustalenia komunikacyjne:	a) szerokość w liniach rozgraniczających drogi: 10,0 m , zakończone placem manewrowym jak na rysunku planu
7) Ustalenia dotyczące infrastruktury	projektowana sieć wody pitnej i p.poż. b) projektowana sieć energetyczna kablowa 0,4 kV i 15kV,c) projektowana kanalizacja gminna, d) projektowana sieć gazowa

23. Teren przeznaczony na drogę lokalną o symbolu 08 KDW	
1) Przeznaczenie terenu:	Droga dojazdowa
2) Kształtowanie zabudowy I zasady zagospodarowania terenu	Zakaz zabudowy obiektami kubaturowymi,
3) Zasady scalania i podziału nieruchomości:	nie dopuszcza się dokonywania podziału nieruchomości
4) Zasady ochrony środowiska i przyrody:	ustalenia wg § 6 ust.4
5) Zasady ochrony dziedzictwa kulturowego:	ustalenia wg § 6.ust.5 pkt. 1 i 2
6) Ustalenia komunikacyjne:	a) szerokość w liniach rozgraniczających drogi:15,0 m
7) Ustalenia w zakresie infrastruktury technicznej	projektowana sieć wody pitnej i p.poż. b) projektowana sieć energetyczna kablowa 0,4 kV i 15kV,c) projektowana kanalizacja gminna, d) projektowana sieć gazowa

Rozdział 4

Ustalenia końcowe

§ 8. W granicach niniejszego planu na cele nierolnicze i nieleśne, przeznaczają się łącznie 14,1904 ha gruntów rolnych klasy IIIb, za zgodą Ministra Rolnictwa i Rozwoju Wsi decyzją znak: GZ.tr.057-602-6/11 z dnia 12 kwietnia 2011 r. oraz pozostałe grunty rolne klasy IV-VI za zgodą Rady Gminy Nowogródek Pomorski.

§ 9. W zakresie określenia stawki procentowej opłaty z tytułu wzrostu wartości nieruchomości w następstwie uchwalenia planu (zgodnie z art. 36 ust. 4 ustawy z dnia 27 marca 2003 r. o planowaniu i zagospodarowaniu przestrzennym) ustala się jednorazową opłatę za wzrost wartości nieruchomości w wysokości 30% dla obszarów elementarnych oznaczonych symbolami: U; P,U; UH, UR; P dla pozostałych terenów ustala się jednorazową opłatę za wzrost wartości nieruchomości w wysokości 0%.

§ 10. Wykonanie uchwały powierza się Wójtowi Gminy Nowogródek Pomorski.

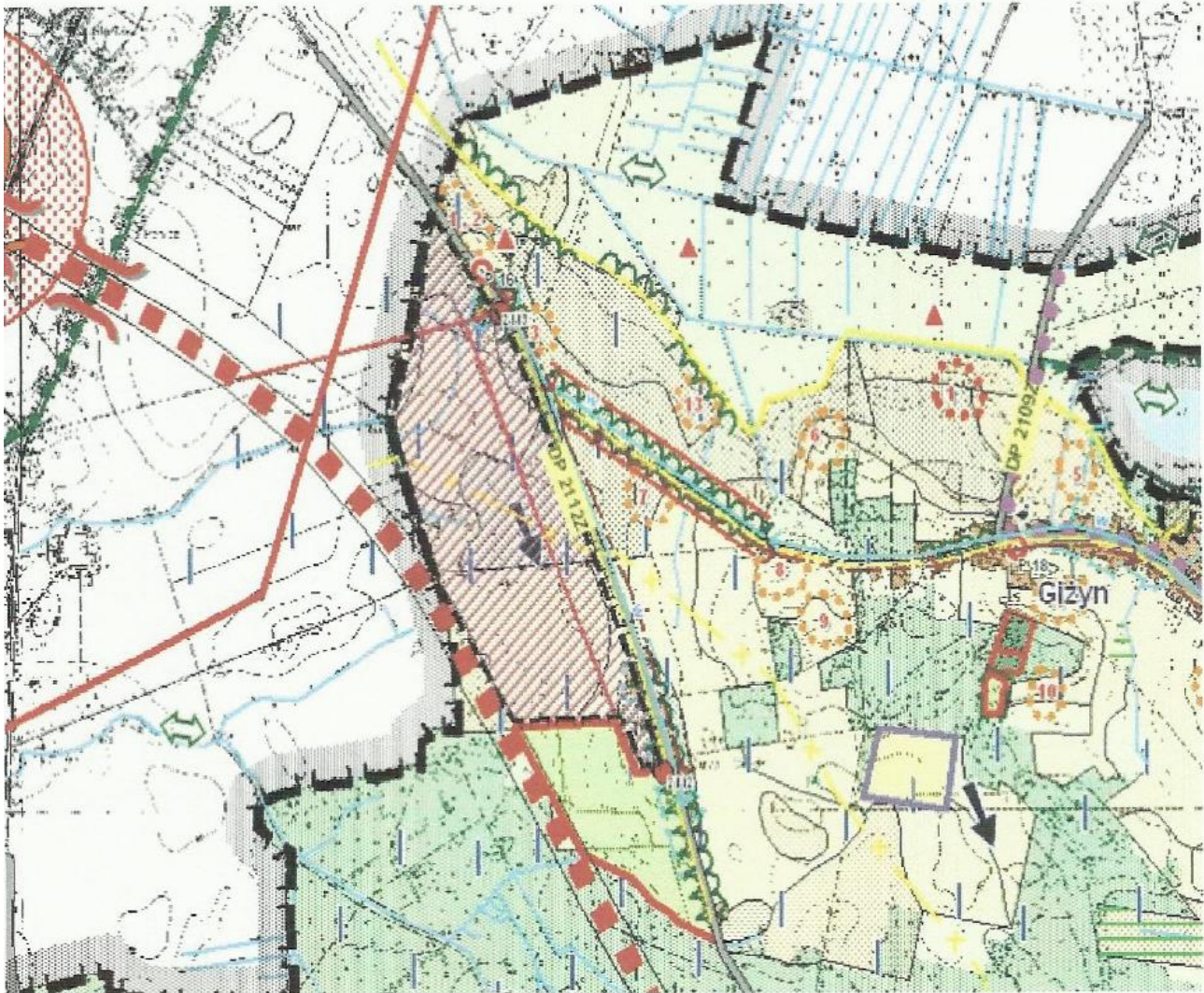
§ 11. Uchwała wchodzi w życie po upływie 30 dni od dnia ogłoszenia w Dzienniku Urzędowym Województwa Zachodniopomorskiego i podlega ogłoszeniu na stronie internetowej Urzędu Gminy Nowogródek Pomorski.

Przewodniczący Rady Gminy


Robert Rzeźnicki

Załącznik nr 2
do uchwały Nr V/37/2011
Rady Gminy Nowogródek Pomorski
z dnia 27 kwietnia 2011 r.


Wyrys ze studium uwarunkowań i kierunków zagospodarowania przestrzennego Gminy Nowogródek Pomorski



LEGENDA :



Strefa produkcyjno-usługowa



Tereny, dla których należy opracować miejscowe plany zagospodarowania przestrzennego wymagające zmiany przeznaczenia gruntów rolnych i leśnych na cele nierolne i nieleśne

Załącznik nr 3
do uchwały Nr V/37/2011
Rady Gminy Nowogródek Pomorski
z dnia 27 kwietnia 2011 r.

ROZSTRZYGNIECIE

O SPOSOBIE ROZPATRZENIA UWAG WNIESIONYCH DO PROJEKTU MPZP GMINY NOWOGRÓDEK POMORSKI

Zgodnie z art. 20 ust. 1 ustawy z dnia 27 marca 2003 r. o planowaniu i zagospodarowaniu przestrzennym (Dz. U. Nr 80 póź. 717 ze zm.) Rada Gminy Nowogródek Pomorski rozstrzyga o uwagach wniesionych w trakcie wyłożenia projektu MPZP Gminy w Nowogrodku Pomorskim, w obrębie części miejscowości Giżyn, w terminie 14 dni po okresie wyłożenia

W okresie wyłożenia oraz terminie 14 dni po wyłożeniu projektu planu nie wniesiono uwag.

Załącznik nr 4
do uchwały Nr V/37/2011
Rady Gminy Nowogródek Pomorski
z dnia 27 kwietnia 2011 r.

ROZSTRZYGNIECIE

O SPOSOBIE REALIZACJI ZAPISANYCH W PLANIE INWESTYCJI Z ZAKRESU INFRASTRUKTURY TECHNICZNEJ NALEŻĄCYCH DO ZADAŃ WŁASNYCH GMINY ORAZ ZASADY ICH FINANSOWANIA

1. Inwestycje z zakresu infrastruktury technicznej należące do zadań własnych gminy na obszarze objętym ustaleniami planu związane są z realizacją wodociągu i kanalizacji sanitarnej, realizacją ulic.
2. W zakresie realizacji zaopatrzenia w wodę przewiduje się:
 - a) modernizację istniejących sieci i urządzeń wodociągowych
3. W zakresie realizacji kanalizacji sanitarnej przewiduje się:
 - a) budowę sieci kanalizacyjnej w ramach realizacji sieci kanalizacji sanitarnej, grawitacyjnej z przyłączami w części miejscowości Giżyn,
 - b) rozbudowę i modernizację istniejących sieci i urządzeń kanalizacyjnych.Powyższe sieci zaopatrzenia w wodę i kanalizacji sanitarnej będą prowadzone w liniach rozgraniczających dróg.
4. W zakresie inwestycji drogowych przewiduje się:
 - a) modernizację istniejących dróg dojazdowych,
 - b) budowę dróg dojazdowych,
5. W zakresie inwestycji elektroenergetycznych przewiduje się:
 - a) modernizację istniejących sieci i urządzeń na podstawie zbilansowanych potrzeb
6. Powyższe zadania finansowane będą częściowo ze środków pozabudżetowych uzyskiwanych z różnych źródeł (fundusze unijne i inne, w tym środki prywatnych inwestorów) przy udziale środków własnych gminy, zgodnie z obowiązującymi w tej mierze przepisami o finansach publicznych.

1212

UCHWAŁA NR VI/30/2011 RADY GMINY RĄBINO

z dnia 27 kwietnia 2011 r.

w sprawie uchwalenia miejscowego planu zagospodarowania przestrzennego „Elektrownie biogazowe - gmina Rąbino”.

Na podstawie art. 18 ust. 2 pkt 5 ustawy z dnia 8 marca 1990 r. o samorządzie gminnym (Dz. U. z 2001 r. Nr 142, poz. 1591 z późn. zm.¹) i art. 20 ust. 1 ustawy z dnia 27 marca 2003 r. o planowaniu i zagospodarowaniu przestrzennym (Dz. U. Nr 80, poz. 717 z późn. zm.²) po stwierdzeniu zgodności ustaleń niniejszej uchwały ze Studium Uwarunkowań i Kierunków Zagospodarowania Przestrzennego przyjętego uchwałą Nr III/21/02 Rady Gminy Rąbino z dnia 30 grudnia 2002 r., zmienionego uchwałą Rady Gminy Rąbino Nr VI/29/2011 z dnia 27 kwietnia 2011 r. oraz w związku z uchwałą Nr XLIII/202/10 Rady Gminy Rąbino z dnia 29 września 2010 r. w sprawie przystąpienia do sporządzenia miejscowego planu zagospodarowania przestrzennego „Elektrownie biogazowe - gmina Rąbino” uchwała, co następuje:

Rozdział 1

Przepisy ogólne

§ 1. 1. Uchwala się miejscowy plan zagospodarowania przestrzennego „Elektrownie biogazowe - gmina Rąbino”.

2. Integralną częścią uchwały są następujące załączniki:

- 1) załącznik nr 1 - rysunek planu składający się z arkuszy Nr 1A (obręb Rąbino) i Nr 1B (obręb Jezierzycy);
- 2) załącznik nr 2 - wyrys ze studium uwarunkowań i kierunków zagospodarowania przestrzennego gminy Rąbino składający się z arkuszy Nr 2A (obręb Rąbino) i Nr 2B (obręb Jezierzycy);
- 3) załącznik nr 3 - rozstrzygnięcie Rady Gminy Rąbino o sposobie rozpatrzenia nieuwzględnionych uwag złożonych do wyłożonego do publicznego wglądu projektu miejscowego planu zagospodarowania przestrzennego;
- 4) załącznik nr 4 - rozstrzygnięcie Rady Gminy Rąbino o sposobie realizacji zapisanych w planie inwestycji z zakresu infrastruktury technicznej, które należą do zadań własnych gminy, oraz o zasadach ich finansowania, zgodnie z przepisami o finansach publicznych.

§ 2. 1. Granice obszaru objętego planem o pow. całkowitej 19,32 ha są wskazane na rysunku planu.

2. Plan o którym mowa w § 1 określa:

- 1) przeznaczenie terenów;
- 2) zasady kształtowania ładu przestrzennego: wskaźniki powierzchni zabudowy oraz powierzchni biologicznie czynnej, zasady kształtowania zabudowy oraz zagospodarowania terenu, w tym gabaryty obiektów oraz zasady i warunki podziału nieruchomości;
- 3) zasady ochrony środowiska i zdrowia ludzi, oraz szczególne warunki zagospodarowania terenów i ograniczenia w ich użytkowaniu;
- 4) zasady obsługi w zakresie komunikacji i systemów infrastruktury technicznej;
- 5) sposób tymczasowego zagospodarowania, urządzania i użytkowania terenów;
- 6) stawki procentowe na podstawie których ustala się opłatę za wzrost wartości nieruchomości w związku z uchwaleniem planu miejscowego.

3. Na rysunku planu obowiązującymi ustaleniami planu są następujące oznaczenia graficzne:

- 1) granice obszaru objętego planem;
- 2) linie rozgraniczające tereny o różnym przeznaczeniu;

¹ Zmiany wymienionej ustawy zostały ogłoszone w Dz. U. z 2002r. Nr 23, poz.220, Nr 62, poz.558, Nr 113, poz. 984, Nr 153, poz.1271, Nr 214, poz.1806; z 2003r. Nr 80, poz.717, Nr 162, poz.1568; z 2004r. Nr 102, poz.1055, Nr 116, poz. 1203; z 2005r. Nr 172, poz.1441, Nr 175, poz.1457; z 2006r. Nr 17, poz.128; z 2007r. Nr 138, poz. 974; Nr 173, poz. 1218; z 2008r. Nr 180, poz. 1111; Nr 223, poz.1458; z 2009r. Nr 52, poz.420, Nr 157, poz. 1241; z 2010r. Nr 28, poz. 142 i 146, Nr 40, poz.230, Nr 106, poz. 675

² Zmiany wymienionej ustawy zostały ogłoszone w Dz. U. z 2004r. Nr 6 poz.41, Nr 141 poz.1492; z 2005 r. Nr 113 poz.954, Nr 130 poz.1087; z 2006r. Nr 45 poz.319, Nr 225 poz.1635; z 2007 r. Nr 127 poz.880; z 2008 r. Nr 199 poz.1227, Nr 201 poz.1237, Nr 220 poz.1413; z 2010 r. Nr 75 poz.474, Nr 106 poz.675, Nr 119 poz.804, Nr 130 poz. 871, Nr 149 poz. 996 i Nr 155 poz. 1043)

- 3) nieprzekraczalne linie zabudowy;
- 4) oznaczenia cyfrowo-literowe terenów, gdzie cyfry oznaczają numer kolejny wyodrębnionego terenu, a oznaczenia literowe oznaczają przeznaczenie terenu:
 - a) PE - tereny zabudowy produkcyjnej - instalacje do produkcji energii ze źródeł odnawialnych,
 - b) R/RU - tereny rolnicze z dopuszczeniem zabudowy służącej produkcji rolnej,
 - c) KDW - tereny dróg wewnętrznych.

§ 3. Ilekroć w uchwale mowa jest o powierzchni zabudowy - oznacza to powierzchnię pod budynkami po zewnętrznym obrysie ścian zewnętrznych oraz pod budowlami technologicznymi.

Rozdział 2

Przeznaczenie terenów, sposób ich zagospodarowania i warunki zabudowy

§ 4. Wyznacza się tereny oznaczone na rysunku planu symbolami 1.PE i 3.PE, dla których ustala się:

- 1) przeznaczenie: zabudowa produkcyjna - instalacja do produkcji energii ze źródeł energii odnawialnych - elektrownia biogazowa o mocy do 2 MW;
- 2) parametry i wskaźniki kształtowania zabudowy oraz zagospodarowania terenu:
 - a) linie zabudowy nieprzekraczalne określono na rysunku planu,
 - b) powierzchnia zabudowy nie więcej niż 60% w stosunku do powierzchni terenu,
 - c) powierzchnia biologicznie czynna nie mniej niż 10% w stosunku do powierzchni terenu,
 - d) wysokość budynków nie więcej niż 10 m do najwyższego punktu przekrycia dachowego,
 - e) wysokość budowli i urządzeń technologicznych zgodnie z wymaganiami technologicznymi,
 - f) geometria dachów dopuszcza się dachy płaskie, oraz spadziste o nachyleniu połaci do 450;
- 3) zasady i warunki podziału: wyklucza się wtórny podział terenów;
- 4) zasady ochrony środowiska i zdrowia ludzi oraz szczególne warunki zagospodarowania terenów i ograniczenia w ich użytkowaniu:
 - a) nakazuje się zastosowanie takich rozwiązań technicznych i organizacyjnych, które wyeliminują lub ograniczą negatywne oddziaływanie,
 - b) wszystkie budowle związane z produkcją biogazu oraz energii elektrycznej, w tym składowiska, silosy i zbiorniki na substraty stałe i płynne oraz na osady i ścieki pofermentacyjne należy wykonać jako szczelne, zapobiegające przedostawaniu się odorów do powietrza oraz niekontrolowanych odcieków do gruntu,
 - c) gospodarkę wodno-ściekową należy rozwiązać w sposób wykluczający zanieczyszczenie wód wód gruntowych,
 - d) nawierzchnie placów gospodarczych, dróg zakładowych i parkingów wykonać jako nieprzepuszczalne z odprowadzeniem wód opadowych do kanalizacji deszczowej lub do ziemi poprzez separatory zanieczyszczeń i po spełnieniu warunków wynikających z przepisów dotyczących wymaganej czystości ścieków wprowadzanych do ziemi,
 - e) nakazuje się zastosowanie rozwiązań technicznych zapewniających na sąsiednich terenach zabudowanych wymagany poziom akustyczny oraz poziom pól elektromagnetycznych określone przepisami odrębnymi,
 - f) nakazuje się dokonanie nasadzeń zieleni izolacyjnej wysoko i średniopiennej, w tym gatunkami zimozielonymi w pasie o minimalnej szerokości 5,0 m od strony sąsiedniej zabudowy mieszkalnej, oraz od dróg publicznych,
 - g) projekty obiektów budowlanych powinny zapewnić ochronę ludności zgodnie z wymaganiami obrony cywilnej a także bezpieczeństwa pożarowego określonymi odrębnymi przepisami;
- 5) zasady obsługi w zakresie komunikacji:
 - a) dojazd do terenu 1.PE z drogi wewnętrznej (gminnej),
 - b) dojazd do terenu 3.PE z drogi powiatowej klasy zbiorczej,
 - c) liczba miejsc postojowych nie mniej niż 2 stanowiska na 5 osób zatrudnionych;
- 6) zasady obsługi w zakresie systemów infrastruktury technicznej:
 - a) zaopatrzenie w wodę terenu 1.PE z istniejącej sieci wodociągowej,
 - b) zaopatrzenie w wodę terenu 3.PE z własnego ujęcia wody usytuowanego na terenie 3.PE lub 4.R/RU zgodnie z przepisami odrębnymi,
 - c) niezależnie od zasilania z sieci wodociągowej, w sytuacjach awaryjnych należy zapewnić dostawę wody zgodnie z obowiązującymi w tym zakresie przepisami,

- d) odprowadzenie ścieków socjalno-bytowych: wykorzystanie ścieków do uwodnienia przetworzanych substratów w procesie produkcji biogazu lub do istniejącej sieci kanalizacji sanitarnej (dla terenu 1.PE), na terenie 3.PE dopuszcza się zastosowanie własnej oczyszczalni z rozsączkowaniem oczyszczonych ścieków, lub gromadzenie w zbiorniku bezodpływowym,
 - e) dopuszcza się odprowadzenie wód opadowych z dachów na tereny nieutwardzone,
 - f) odprowadzenie energii elektrycznej do stacji transformatorowej którą należy zlokalizować na terenie objętym planem zgodnie z przepisami odrębnymi,
 - g) dopuszcza się budowę nowych, oraz przebudowę i rozbudowę istniejących sieci uzbrojenia technicznego służących zaspokajaniu potrzeb ludności (w tym) zgodnie z programami dotyczącymi poszczególnych systemów o parametrach:
 - wodociągi - średnice od \varnothing 50 do \varnothing 150,
 - kanalizacja - średnice: kolektory grawitacyjne od \varnothing 160 do \varnothing 200, kolektory tłoczne od \varnothing 90 do \varnothing 110,
 - gaz - średnice: gazociągu średniego ciśnienia do DN 300, gazociągu wysokiego ciśnienia do DN 700,
 - sieci elektroenergetyczne i telekomunikacyjne, w tym regionalne sieci szerokopasmowe;
 - h) usuwanie odpadów stałych: komunalnych - zgodnie z przyjętym systemem gminnym, poprodukcyjnych zgodnie z przepisami odrębnymi;
 - i) usuwanie odpadów ciekłych: wytworzone ścieki poprodukcyjne należy zagospodarować jako nawóz zgodnie z przepisami odrębnymi;
- 7) sposób tymczasowego zagospodarowania, urządzania i użytkowania terenów:
- a) do czasu realizacji ustaleń planu wykorzystanie terenu w sposób dotychczasowy,
 - b) zabrania się wznoszenia tymczasowych budynków i budowli za wyjątkiem obiektów zaplecza placu budowy;
- 8) stawkę jednorazowej opłaty za wzrost wartości nieruchomości - 30%.

§ 5. Wyznacza się teren oznaczony na rysunku planu symbolem 4.R/RU, dla którego ustala się:

- 1) przeznaczenie:
 - a) tereny rolnicze,
 - b) dopuszcza się zabudowę gospodarczą związaną z produkcją rolną;
- 2) parametry i wskaźniki kształtowania zabudowy oraz zagospodarowania terenu w przypadku usytuowania zabudowy o której mowa w pkt 1 lit. b:
 - a) linie zabudowy nieprzekraczalne określono na rysunku planu,
 - b) powierzchnia zabudowy nie więcej niż 60% w stosunku do powierzchni terenu,
 - c) powierzchnia biologicznie czynna nie mniej niż 10% w stosunku do powierzchni terenu,
 - d) wysokość budynków - nie więcej niż 10,0 m,
 - e) geometria dachów dopuszcza się dachy płaskie oraz spadziste o nachyleniu połaci do 450,
 - f) place gospodarcze i parkingi związane z obiektem produkcyjnym wykonać jako utwardzone,
 - g) nakazuje się dokonanie nasadzeń zieleni izolacyjnej wysoko i średniopiennej, w tym gatunki zimozielone w pasie o minimalnej szerokości 5,0 m od strony drogi powiatowej;
- 3) zasady obsługi w zakresie komunikacji oraz systemów infrastruktury technicznej:
 - a) dojazd z drogi powiatowej klasy zbiorczej zjazdem wspólnym dla terenów 4.R/RU i 3.PE,
 - b) liczba miejsc postojowych nie mniej niż 2 stanowiska na 5 osób zatrudnionych,
 - c) dopuszcza się budowę nowych, oraz przebudowę i rozbudowę istniejących sieci uzbrojenia technicznego służących zaspokajaniu potrzeb ludności (w tym) zgodnie z programami dotyczącymi poszczególnych systemów o parametrach:
 - wodociągi - średnice od \varnothing 50 do \varnothing 150,
 - kanalizacja - średnice: kolektory grawitacyjne od \varnothing 160 do \varnothing 200, kolektory tłoczne od \varnothing 90 do \varnothing 110,
 - gaz - średnice: gazociągu średniego ciśnienia do DN 300, gazociągu wysokiego ciśnienia do DN 700,
 - sieci elektroenergetyczne i telekomunikacyjne, w tym regionalne sieci szerokopasmowe;
- 4) zasady obsługi w zakresie systemów infrastruktury technicznej w przypadku usytuowania zabudowy o której mowa w pkt 1 lit. b:
 - a) zaopatrzenie w wodę z własnego ujęcia wody usytuowanego na terenie 4.R/RU lub 3.PE zgodnie z przepisami odrębnymi,

- b) odprowadzenie ścieków socjalno-bytowych: wykorzystanie ścieków do uwodnienia przetworzonych substratów w procesie produkcji biogazu na terenie 3.PE lub gromadzenie w zbiorniku bezodpływowym; dopuszcza się zastosowanie własnej oczyszczalni z rozsączkowaniem oczyszczonych ścieków;
- 5) zasady i warunki podziału: wyklucza się podział terenu;
- 6) sposób tymczasowego zagospodarowania, urządzania i użytkowania terenów:
 - a) do czasu realizacji ustaleń planu wykorzystanie terenu w sposób dotychczasowy,
 - b) zabrania się wznoszenia tymczasowych budynków i budowli za wyjątkiem obiektów zaplecza placu budowy;
- 7) stawkę jednorazowej opłaty za wzrost wartości nieruchomości - 0% lub w przypadku usytuowania zabudowy o której mowa w pkt 1 lit. b - 30%.

§ 6. Wyznacza się teren oznaczony na rysunku planu symbolem 2.KDW, dla którego ustala się:

- 1) przeznaczenie: droga wewnętrzna;
- 2) parametry i wskaźniki zagospodarowania terenu:
 - a) szerokość w liniach rozgraniczających 6 m,
 - b) w liniach rozgraniczających dopuszcza się prowadzenie sieci infrastruktury technicznej służących zaspokajaniu potrzeb ludności zgodnie z programami dotyczącymi poszczególnych systemów, o parametrach:
 - wodociągi - średnice od \varnothing 50 do \varnothing 150,
 - kanalizacja - średnice: kolektory grawitacyjne od \varnothing 160 do \varnothing 200, kolektory tłoczne od \varnothing 90 do \varnothing 110,
 - gaz - średnice: gazociągu średniego ciśnienia do DN 300, gazociągu wysokiego ciśnienia do DN 700,
 - sieci elektroenergetyczne i telekomunikacyjne, w tym regionalne sieci szerokopasmowe;
- 3) stawkę jednorazowej opłaty za wzrost wartości nieruchomości - 0%.

Rozdział 3

Przepisy końcowe

§ 7. 1. Przeznacza się na cele nierolnicze i nieleśne grunty rolne o łącznej powierzchni 9,74 ha, w tym: klasy III - 0,24 ha, klasy IV - 9,50 ha.

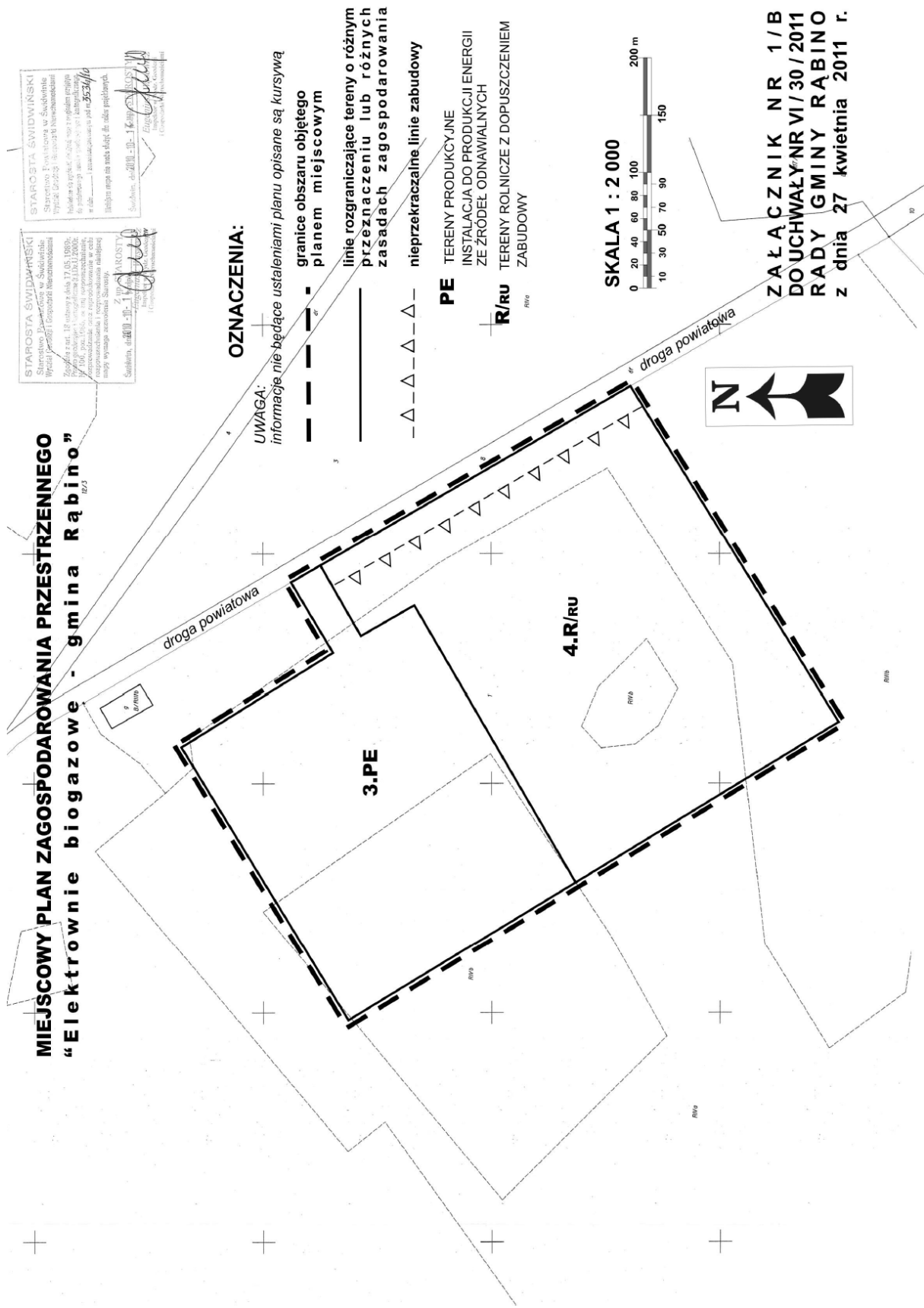
§ 8. Wykonanie uchwały powierza się Wójtowi Gminy Rąbino.

§ 9. Uchwała wchodzi w życie po upływie 30 dni od dnia jej ogłoszenia w Dzienniku Urzędowym Województwa Zachodniopomorskiego.

Przewodniczący Rady

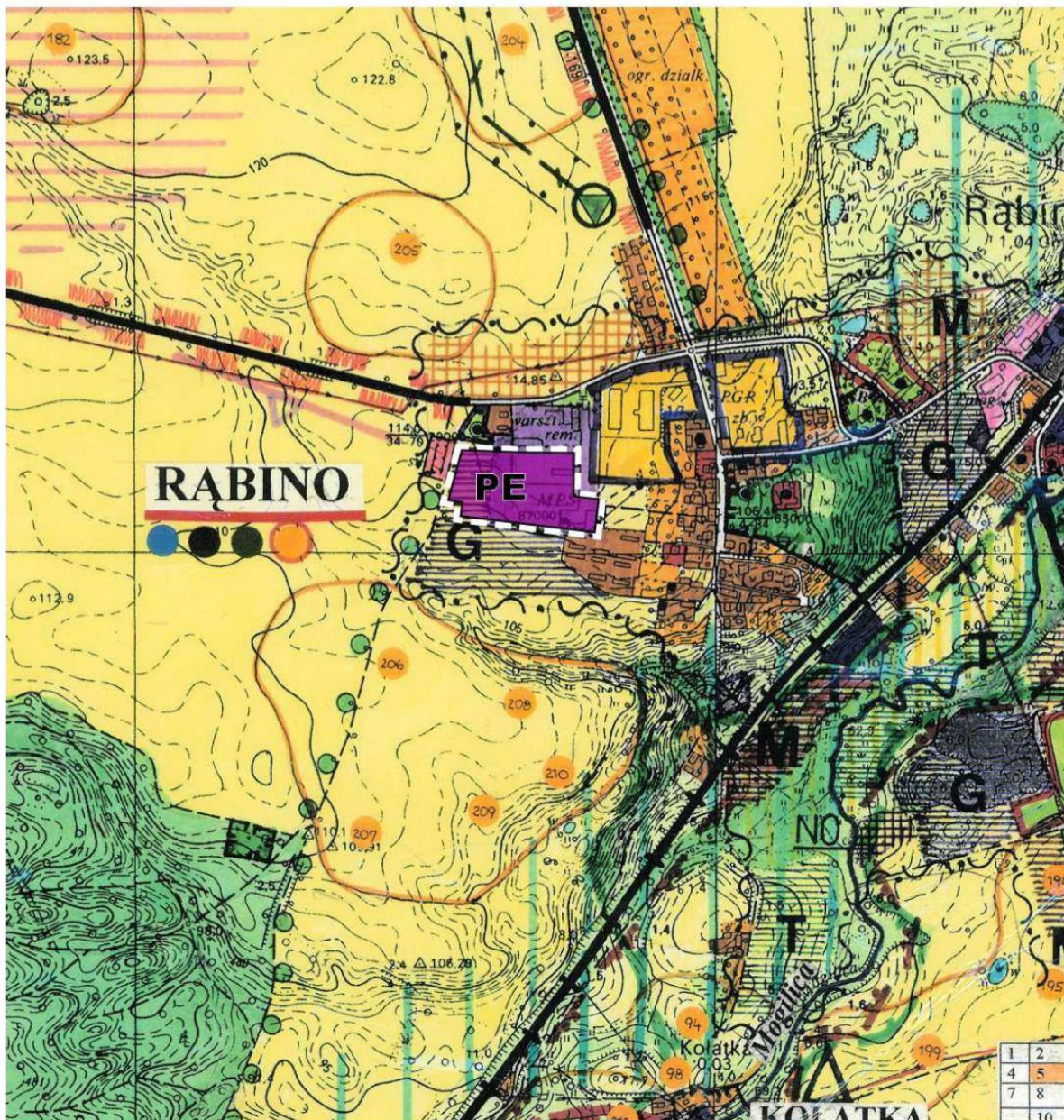
Miroslaw Woźniak

Załącznik nr 1B
do uchwały Nr VI/30/2011
Rady Gminy Rąbino
z dnia 27 kwietnia 2011 r.



Załącznik nr 2A
do uchwały Nr VI/30/2011
Rady Gminy Rąbino
z dnia 27 kwietnia 2011 r.

WYRYS ZE STUDIUM UWARUNKWAŃ I KIERUNKÓW ZAGOSPODAROWANIA PRZESTRZENNEGO GMINY RĄBINO



OZNACZENIA



teren objęty zmianą studium

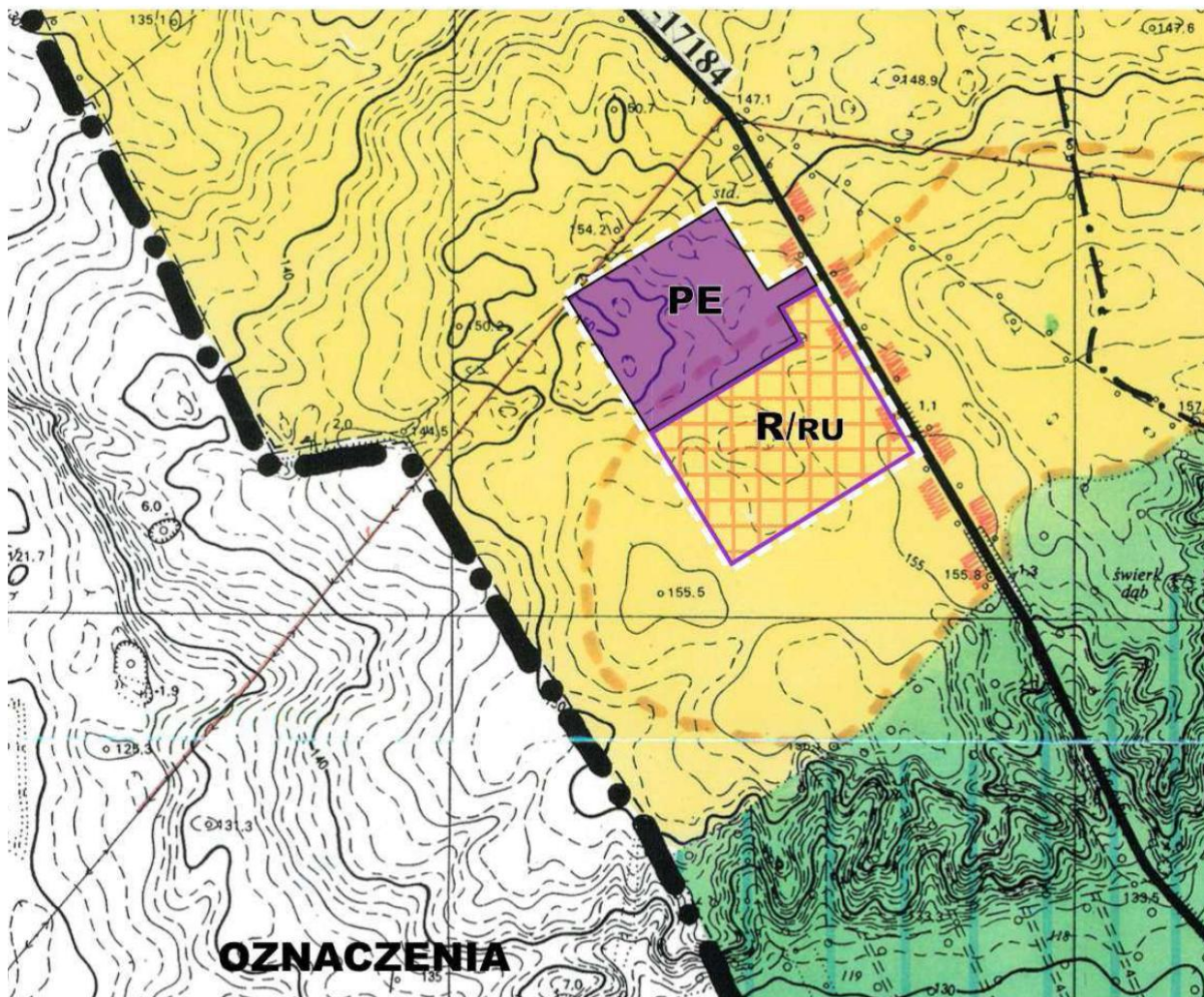


TERENY LOKALIZACJI URZĄDZEŃ
WYTWARZAJĄCYCH ENERGIĘ Z
ODNAWIALNYCH ŹRÓDEŁ ENERGII

ZAŁĄCZNIK NR 2 /A
do Uchwały Nr VI / 30 / 2011
Rady Gminy Rąbino
z dnia 27 kwietnia 2011 r.

Załącznik nr 2B
do uchwały Nr VI/30/2011
Rady Gminy Rąbino
z dnia 27 kwietnia 2011 r.

WYRYS ZE STUDIUM UWARUNKOWAŃ I KIERUNKÓW ZAGOSPODAROWANIA PRZESTRZENNEGO GMINY RĄBINO



teren objęty zmianą studium

PE

TERENY LOKALIZACJI URZĄDZEŃ
WYTWARZAJĄCYCH ENERGIĘ Z
ODNAWIALNYCH ŹRÓDEŁ ENERGII

R/RU

TERENY ROLNICZE
Z DOPUSZCZENIEM ZABUDOWY

ZAŁĄCZNIK NR 2 /B
do Uchwały Nr VI / 30 / 2011
Rady Gminy Rąbino
z dnia 27 kwietnia 2011 r.

Załącznik nr 3
do uchwały Nr VI/30/2011
Rady Gminy Rąbino
z dnia 27 kwietnia 2011 r.

**Rozstrzygnięcie Rady Gminy Rąbino o sposobie rozpatrzenia nieuwzględnionych uwag
wniesionych do projektu miejscowego planu zagospodarowania przestrzennego
„Elektrownie biogazowe - gmina Rąbino”**

Na podstawie art. 20 ust. 1 ustawy z dnia 27 maja 2003 r. o planowaniu i zagospodarowaniu przestrzennym (Dz. U. Nr 80, poz. 717 z późniejszymi zmianami) w związku z brakiem uwag do projektu planu wyłożonego wraz z prognozą oddziaływania na środowisko do publicznego wglądu w dniach od 1 lutego do 3 marca 2011 r. - Rada Gminy Rąbino nie rozstrzyga o sposobie rozpatrzenia nieuwzględnionych uwag wniesionych do projektu miejscowego planu zagospodarowania przestrzennego.

Załącznik nr 4
do uchwały Nr VI/30/2011
Rady Gminy Rąbino
z dnia 27 kwietnia 2011 r.

**Rozstrzygnięcie Rady Gminy Rąbino o sposobie realizacji zapisanych w planie inwestycji
z zakresu infrastruktury technicznej, które należą do zadań własnych gminy, oraz zasadach ich
finansowania, zgodnie z przepisami o finansach publicznych**

Na podstawie art. 20 ust. 1 ustawy z dnia 27 maja 2003 r. o planowaniu i zagospodarowaniu przestrzennym (Dz. U. Nr 80, poz. 717 z późniejszymi zmianami) Rada Gminy Rąbino rozstrzyga, co następuje:

Nie rozstrzyga się o sposobie realizacji zapisanych w planie inwestycji z zakresu infrastruktury technicznej, które należą do zadań własnych gminy, oraz o zasadach ich finansowania zgodnie z przepisami o finansach publicznych z uwagi na to, że ustalenia miejscowego planu zagospodarowania przestrzennego „Elektrownie biogazowe - gmina Rąbino” nie przewidują inwestycji z zakresu infrastruktury technicznej należących do zadań własnych gminy i finansowanych ze środków publicznych.

1213

**UCHWAŁA NR V/39/2011
RADY MIEJSKIEJ W CEDYNI**

z dnia 28 kwietnia 2011 r.

**w sprawie określenia górnych stawek opłat ponoszonych przez właścicieli nieruchomości
za usługi w zakresie odbioru odpadów komunalnych
oraz opróżniania zbiorników bezodpływowych.**

Na podstawie art. 6 ust. 2 ustawy z dnia 13 września 1996 r. o utrzymaniu czystości i porządku w gminach (tekst jednolity Dz. U. z 2005 r. Nr 236, poz. 2008; Dz. U. z 2005 r. Nr 180, poz. 1495; Dz. U. z 2006 r. Nr 144, poz. 1042; Dz. U. z 2008 r. Nr 223, poz. 1464; Dz. U. z 2009 r. Nr 18, poz. 97, Nr 79, poz. 666, Nr 92, poz. 753, Nr 215, poz. 1664; z 2010 r. Nr 47, poz. 278; z 2011 r. Nr 5, poz. 13) oraz art. 40 ust. 1 ustawy z dnia 8 marca 1990 r. o samorządzie gminnym (tekst jednolity: Dz. U. z 2001 r. Nr 142, poz. 1591; z 2002 r. Nr 23, poz. 220, Nr 62, poz. 558, Nr 113, poz. 984, Nr 153, poz. 1271, Nr 214, poz. 1806; z 2003 r. Nr 80, poz. 717, Nr 162, poz. 1568; z 2004 r. Nr 102, poz. 1055, Nr 116, poz. 1203; z 2005 r. Nr 172, poz. 1441, Nr 175, poz. 1475; z 2006 r. Nr 17, poz. 128, Nr 181, poz. 1337; z 2007 r. Nr 48, poz. 327, Nr 138, poz. 974, Nr 173, poz. 1218; z 2008 r. Nr 180, poz. 1111, Nr 223, poz. 1458; Dz. U. z 2009 r. Nr 52, poz. 420, Nr 157, poz. 1241; z 2010 r. Nr 28, poz. 142, Nr 28, poz. 146, Nr 106, poz. 675, Nr 40, poz. 230, Dz. U. z 2011 r. Nr 21, poz. 113) Rada Miejska w Cedyni uchwala, co następuje:

§ 1. Ustala się maksymalne stawki opłat (brutto) ponoszonych przez właścicieli nieruchomości położonych na terenie Gminy Cedynia, za odbiór odpadów komunalnych oraz opróżnianie zbiorników bezodpływowych:

- 1) za odebranie 1 m³ odpadów komunalnych od właścicieli nieruchomości (zbieranie, transport i składowanie odpadów) - 61,28 zł + 8%VAT tj. 66,18 zł;
- 2) za odebranie 1 m³ nieczystości ciekłych (opróżnianie zbiorników bezodpływowych i transport nieczystości ciekłych do oczyszczalni) - 16,63 zł + 8%VAT tj. 17,80 zł.

§ 2. Wykonanie uchwały powierza się Burmistrzowi Cedyni.

§ 3. Traci moc uchwała Nr XXXVII/338/2010 Rady Miejskiej w Cedyni z dnia 31 marca 2010 r.

§ 4. Uchwała wchodzi w życie po upływie 14 dni od daty ogłoszenia w Dzienniku Urzędowym Województwa Zachodniopomorskiego.

Przewodniczący Rady

Leon Ślawni

1214

**UCHWAŁA NR VII/39/11
RADY MIEJSKIEJ W GOŚCINIE**

z dnia 20 kwietnia 2011 r.

**w sprawie miejscowego planu zagospodarowania przestrzennego w obrębach Myślino,
Pobłocie Małe, Mołtowo, Gościno Dwór w Gminie Gościno.**

Na podstawie art. 18 ust. 2 pkt 15 ustawy z dnia 8 marca 1990 r. o samorządzie gminnym (Dz. U. z 2001 r. Nr 142, poz. 1591, t.j. z 2002 r. Nr 23, poz. 220, Nr 62, poz. 558, Nr 113, poz. 984, Nr 153, poz. 1271, Nr 214, poz. 1806; z 2003 r. Nr 80, poz. 717, Nr 162, poz. 1568; z 2004 r. Nr 102, poz. 1055, Nr 116, poz. 1203; z 2005 r. Nr 172, poz. 1441, Nr 175, poz. 1457; z 2006 r. Nr 17, poz. 128, Nr 181, poz. 1337; z 2007 r. Nr 48, poz. 327, Nr 138, poz. 974, Nr 173, poz. 1218; z 2008 r. Nr 180, poz. 1111, Nr 223, poz. 1458; z 2009 r. Nr 52, poz. 420, Nr 157, poz. 1241; z 2010 r. Nr 28, poz. 142, Nr 28, poz. 146, Nr 40, poz. 230, Nr 106, poz. 675) oraz art. 20 ust. 1 ustawy z dnia 27 marca 2003 r. o planowaniu i zagospodarowaniu przestrzennym (Dz. U. z 2003 r. Nr 80, poz. 717; z 2004 r. Nr 6, poz. 41, Nr 141, poz. 1492; z 2005 r. Nr 113, poz. 954, Nr 130, poz. 1087; z 2006 r. Nr 45, poz. 319, Nr 225, poz. 1635; z 2007 r. Nr 127, poz. 880; z 2008 r. Nr 199, poz. 1227, Nr 201, poz. 1237, Nr 220, poz. 1413; z 2010 r. Nr 24, poz. 124, Nr 75, poz. 474, Nr 106, poz. 675, Nr 119, poz. 804, Nr 130, poz. 871, Nr 149, poz. 996, Nr 155, poz. 1043; z 2011 r. Nr 32, poz. 159), Rada Miejska w Gościnnie uchwala, co następuje:

Rozdział 1

Przepisy wstępne

§ 1. 1. Zgodnie z uchwałą Nr IV/26/07 Rady Gminy Gościno z dnia 18 stycznia 2007 r. w sprawie przystąpienia do sporządzenia miejscowego planu zagospodarowania przestrzennego, po stwierdzeniu zgodności z ustaleniami „Studium uwarunkowań i kierunków zagospodarowania przestrzennego gminy Gościno” przyjętego uchwałą Rady Gminy Gościno Nr XXXVII/280/2002 z dnia 18 czerwca 2002 r., zmienionego uchwałą Nr IX/82/03 Rady Gminy Gościno z dnia 18 września 2003 r. oraz uchwałą Nr XVI/118/07 Rady Gminy Gościno z dnia 28 grudnia 2007 r., uchwala się miejscowy plan zagospodarowania przestrzennego dla lokalizacji elektrowni wiatrowych w obrębach geodezyjnych: Myślino, Pobłocie Małe, Mołtowo, Gościno Dwór w Gminie Gościno, o łącznej powierzchni około 724,11 ha, zwany dalej planem miejscowym.

2. Granice obszaru objętego planem oznaczono na rysunku planu, stanowiącym załącznik graficzny nr 1 do niniejszej uchwały.

3. Przedmiotem planu jest ustalenie zasad zagospodarowania terenów objętych opracowaniem planu, w tym obszarów lokalizacji elektrowni wiatrowych wraz z towarzyszącą infrastrukturą techniczną.

4. Integralną częścią niniejszej uchwały są:

- 1) załącznik nr 1 - rysunek planu w skali 1:2000;
- 2) załącznik nr 2 - wyrys ze „Studium uwarunkowań i kierunków zagospodarowania przestrzennego gminy Gościno”;
- 3) załącznik nr 3 - rozstrzygnięcie o sposobie rozpatrzenia uwag wniesionych do projektu planu;
- 4) załącznik nr 4 - rozstrzygnięcie o sposobie realizacji zapisanych w planie inwestycji z zakresu infrastruktury technicznej, należących do zadań własnych gminy oraz o zasadach ich finansowania.

§ 2. 1. Na obszarze planu, ustala się:

- 1) przeznaczenie terenów oraz linie rozgraniczające tereny o różnym przeznaczeniu lub różnych zasadach zagospodarowania, a także szczególne warunki zagospodarowania terenów oraz ograniczenia w ich użytkowaniu, w tym zakaz zabudowy;
- 2) zasady ochrony i kształtowania ładu przestrzennego oraz parametry i wskaźniki kształtowania zabudowy oraz zagospodarowania terenu, w tym linie zabudowy, gabaryty obiektów i wskaźniki intensywności zabudowy;
- 3) zasady ochrony środowiska, przyrody, krajobrazu kulturowego, dziedzictwa kulturowego i zabytków
- 4) zasady i warunki podziału nieruchomości;
- 5) zasady modernizacji, rozbudowy i budowy systemów komunikacji oraz infrastruktury technicznej;
- 6) sposób i termin tymczasowego zagospodarowania, urządzania i użytkowania terenów;
- 7) stawki procentowe, na podstawie których ustala się opłatę, o której mowa w art. 36 ust. 4 ustawy o planowaniu i zagospodarowaniu przestrzennym.

2. Ustalenia planu miejscowego obejmują:

- 1) tereny lokalizacji istniejących elektrowni wiatrowych z dopuszczeniem niezbędnej infrastruktury oraz tereny rolnicze z zakazem lokalizacji zabudowy przeznaczonej na stały pobyt ludzi, ograniczone nieprzekraczalną linią zabudowy, oznaczone na rysunku planu symbolem - 1EW/R;
- 2) tereny lokalizacji elektrowni wiatrowych z niezbędną infrastrukturą i tereny rolnicze z zakazem lokalizacji zabudowy przeznaczonej na stały pobyt ludzi, ograniczone nieprzekraczalną linią zabudowy, oznaczone na rysunku planu symbolem - 2EW/R i 3EW/R;
- 3) tereny rolnicze objęte zakazem lokalizacji zabudowy przeznaczonej na stały pobyt ludzi, oznaczone na rysunku planu symbolem - R;
- 4) tereny leśne oznaczone na rysunku planu symbolem - ZL;
- 5) teren przeznaczony pod lokalizację urządzeń i sieci infrastruktury technicznej, w tym stacji elektroenergetycznej 110/SN kV - Główny Punkt Odbioru - GPO, oznaczony na rysunku planu symbolem - EE;
- 6) tereny wód płynących - rzeka Gościnka, oznaczone na rysunku planu symbolem - W;
- 7) tereny istniejącej drogi powiatowej nr 0288Z, oznaczone na rysunku planu symbolem - KDZ;
- 8) tereny istniejących dróg wewnętrznych, oznaczone na rysunku planu symbolem - KDW;
- 9) tereny projektowanego ciągu pieszo-rowerowego, oznaczone na rysunku planu symbolem - KPr.

3. Tereny objęte planem do chwili ich zagospodarowania zgodnie z projektowaną funkcją mogą być użytkowane w sposób dotychczasowy.

Rozdział 2

Ustalenia ogólne

§ 3. 1. Na części obszaru planu ustanawia się strefy W III ograniczonej ochrony konserwatorskiej stanowisk archeologicznych, polegającej na prowadzeniu interwencyjnych badań archeologicznych w przypadku podejmowania prac ziemnych, określone na rysunku planu, na terenie których obowiązują nakazy i zakazy zgodne z przepisami szczególnymi dotyczącymi ochrony zabytków oraz ustalenia niniejszego planu. Strefy W III obejmują stanowiska ujęte w ewidencji służby konserwatorskiej:

Nr stanowiska w wykazie	Miejscowość	Oznaczenie stanowiska na arkuszu
144	Myślino	Stan.10 (AZP:107/17-16)
145	Myślino	Stan.5 (AZP:106/17-16)
146	Myślino	Stan.11 (AZP:30/18-16)
152	Myślino	Stan.8 (AZP:27/18-16)
156	Pobłocie Małe	Stan.13 (AZP:62/17-16)

2. Obowiązuje:

- 1) współdziałanie w zakresie zamierzeń inwestycyjnych i innych związanych z pracami ziemnymi z odpowiednim organem ds. ochrony zabytków, w tym - powiadamianie o zamiarze podjęcia prac ziemnych;
- 2) przeprowadzenie archeologicznych badań ratunkowych na terenie objętym realizacją prac ziemnych, na zasadach określonych przepisami szczególnymi dotyczącymi ochrony zabytków.

§ 4. Zasady dotyczące środowiska przyrodniczego i krajobrazu kulturowego:

- 1) obowiązek zabezpieczenia środowiska przed emisją szkodliwych fal elektromagnetycznych, porażeniem prądem i ładunkami elektrostatycznymi;
- 2) budowa elektrowni wiatrowych wymaga przeprowadzenia postępowania w sprawie oceny oddziaływania na środowisko, zgodnie z przepisami odrębnymi;
- 3) po zakończeniu prac inwestycyjnych teren przywrócić do stanu pierwotnego, umożliwiającą prowadzenie prac rolniczych;
- 4) zakaz zmiany stosunków wodnych, zasypywania oczek wodnych i bezodpływowych zagłębień terenu;
- 5) zakaz zmiany konfiguracji terenu - zmiany powstałe w wyniku prowadzonych prac budowlanych należy przywrócić do stanu umożliwiającą kontynuację jego użytkowania w dotychczasowy sposób;
- 6) zakaz lokalizacji obiektów powodujących przekroczenie dopuszczalnych norm uciążliwości poza granicami obszaru opracowania planu;
- 7) występujące na obszarze planu tereny zaproponowane do ochrony w formie zespołu przyrodniczo-krajobrazowego ZPK-2, użytku ekologicznego UE-7 oraz obszarów cennych przyrodniczo OC-2 i OC-3 - do zachowania; obowiązuje zakaz działań, które mogą w istotny sposób pogorszyć stan siedlisk przyrodniczych oraz siedlisk gatunków roślin i zwierząt, a także w istotny sposób mogą wpłynąć negatywnie na gatunki, dla ochrony których obszary zostały wyznaczone;
- 8) w związku z położeniem obszaru planu w sąsiedztwie specjalnego obszaru ochrony siedlisk Natura 2000 oznaczonego kodem PLH 320007 „Dorzecze Parsęty”, przedsięwzięcia realizowane w granicach planu mogą wymagać przeprowadzenia postępowania w sprawie oceny oddziaływania na środowisko.

§ 5. Zasady budowy systemów infrastruktury technicznej i komunikacji:

- 1) elektrownie będą pracowały bezobsługowo, w związku z czym nie projektuje się uzbrojenia terenu EW/R w zakresie zaopatrzenia w wodę, odprowadzania ścieków, zaopatrzenia w gaz;
- 2) zgodnie z aktualnie obowiązującymi przepisami odrębnymi, ustala się obowiązek powiadomienia odpowiednich władz lotniczych o przewidywanym terminie zakończenia budowy oraz do wykonania oznakowania przeszkodowego wraz z podaniem dokładnych współrzędnych geograficznych obiektów, których wysokość przekracza 50 m n.p.t., powołując się na numer ewidencyjny przeszkody lotniczej - odpowiedni dla terenów oznaczonych na rysunku planu;
- 3) projektowane elektrownie wiatrowe należy połączyć liniami kablowymi średniego napięcia z projektowaną stacją elektroenergetyczną 110/SN kV - GPO, zlokalizowaną na terenie oznaczonym symbolem EE; dopuszcza się ułożenie kabli sterowania i automatyki, równolegle do elektroenergetycznych linii kablowych;
- 4) w zakresie istniejących elektrowni wiatrowych zachowuje się istniejące podłączenie ich liniami kablowymi średniego napięcia ze stacją elektroenergetyczną zlokalizowaną poza terenem opracowania; dopuszcza się ułożenie kabli sterowania i automatyki, równolegle do elektroenergetycznych linii kablowych;
- 5) projektowaną stację elektroenergetyczną 110/SN kV - GPO przyłączyć do istniejącej sieci, zgodnie z warunkami technicznymi przyłączenia;
- 6) dopuszcza się połączenie liniami kablowymi średniego napięcia projektowanych elektrowni wiatrowych ze stacją elektroenergetyczną 110/SN kV zlokalizowaną poza obszarem opracowania;
- 7) występujące w granicach opracowania elektroenergetyczne i telekomunikacyjne sieci - do zachowania. Wzdłuż istniejącej linii napowietrznych 110 kV należy zachować strefy oddziaływania, o szerokości 40,0 m (po 20,0 m od osi linii w obu kierunkach); w przypadku kolizji sieci telekomunikacyjnej z projektowanymi urządzeniami dopuszcza się jej przebudowę;
- 8) występujące w granicach opracowania urządzenia melioracyjne muszą być zachowane, a w przypadku kolizji z projektowanymi obiektami należy je przebudować zachowując drożność całego systemu;
- 9) na obszarze planu dopuszcza się lokalizację podziemnych sieci infrastruktury technicznej nie związanej z elektrowniami wiatrowymi;
- 10) obsługa komunikacyjna obszaru planu i poszczególnych terenów poprzez istniejącą sieć dróg - droga powiatowa nr 0288Z klasy zbiorczej o symbolu KDZ, drogi wewnętrzne o symbolu KDW oraz poprzez drogi serwisowe realizowane na potrzeby budowy i eksploatacji elektrowni wiatrowych. Szerokość dróg serwisowych - do 7,0 m;

- 11) utrzymuje się istniejące drogi polne z możliwością ich wykorzystania jako drogi serwisowe, niezbędnych do prawidłowego funkcjonowania zespołu elektrowni wiatrowych;
- 12) dopuszcza się budowę placów serwisowych o powierzchni do 900,0 m²;
- 13) dopuszcza się budowę nowych lub poszerzenie istniejących zjazdów z dróg, zgodnie z przepisami odrębnymi.

Rozdział 3

Ustalenia szczegółowe

§ 6. 1. Na terenach, oznaczonych na rysunku planu, symbolem 1EW/R, ustala się:

- 1) przeznaczenie podstawowe: obszar istniejących 3 wież elektrowni wiatrowych o mocy do 4,0 MW i łącznej mocy nie przekraczającej 11,0 MW wraz z towarzyszącymi urządzeniami infrastruktury technicznej;
- 2) poza miejscami lokalizacji fundamentów wież, dróg i placów serwisowych, użytkowanie wyłącznie rolnicze z zakazem lokalizacji zabudowy mieszkaniowej lub innej przeznaczonej na stały pobyt ludzi;
- 3) zasady zagospodarowania terenu:
 - a) maksymalna wysokość wieży wraz ze skrajnym punktem wirnika w pozycji pionowej - 160,0 m ponad poziomem terenu;
 - b) powierzchnia placów serwisowych do 900 m²;
 - c) powierzchnia zabudowy dla jednej wieży elektrowni wiatrowej do 900,0 m²;
 - d) w celu spełnienia warunków wynikających z norm dopuszczalnego poziomu hałasu, lokalizacja wież, w stosunku do istniejącej zabudowy mieszkaniowej lub innej przeznaczonej na stały pobyt ludzi w odległości zgodnej z wymogami obowiązujących w tym zakresie przepisów odrębnych, lecz nie mniej niż 400 m;
 - e) minimalna odległość między wieżami - 300,0 m;
 - f) odległość nieprzekraczalnych linii zabudowy od istniejącej drogi wewnętrznej zgodnie z rysunkiem planu;
 - g) odległość od granicy zespołu przyrodniczo-krajobrazowego - minimum 100,0 m;
 - h) odległość od skraju zwartych kompleksów leśnych - minimum 100,0 m;
 - i) linia zabudowy pokrywa się z linią rozgraniczającą tereny o różnym przeznaczeniu
 - j) wszystkie elementy konstrukcji wieży i turbiny powinny być pomalowane w kolorach pastelowych, nie kontrastujących z otoczeniem, powierzchnia obiektu matowa - bez refleksów świetlnych, przy uwzględnieniu wymaganego przepisami odrębnymi, sposobu oznakowania przeszkód lotniczych;
 - k) urządzenia jako przeszkody lotnicze winny być oznakowane wg aktualnie obowiązujących przepisów odrębnych;
 - l) możliwość umieszczenia na gondoli logo producenta, inwestora i/lub właściciela elektrowni wiatrowych;
 - m) możliwość lokalizacji urządzeń infrastruktury technicznej, takich jak: transformator, rozdzielnia i inne, niezbędnych do prawidłowego funkcjonowania elektrowni wiatrowych;
- 4) zasady ochrony środowiska przyrodniczego zgodnie z § 4 pkt 1 oraz pkt 3 - 8 niniejszej uchwały;
- 5) zasady obsługi w zakresie infrastruktury technicznej i komunikacji zgodnie z § 5 niniejszej uchwały;
- 6) możliwość lokalizacji projektowanych linii kablowych o napięciu 110 kV;
- 7) możliwość prowadzenia elektroenergetycznych linii kablowych i infrastruktury towarzyszącej elektrowniom wiatrowym, w tym kabli sterowania i automatyki;
- 8) możliwość wykorzystania terenu pod drogi i place serwisowe;
- 9) możliwość wtórnych podziałów geodezyjnych gruntów rolnych na cele związane z rolniczym użytkowaniem terenu, zgodnie z obowiązującymi w tym zakresie przepisami odrębnymi;
- 10) możliwość wtórnych podziałów geodezyjnych gruntów rolnych na potrzeby wydzielenia dróg i placów serwisowych, fundamentów pod elektrownie wiatrowe oraz urządzeń infrastruktury technicznej, takich jak: transformatory, rozdzielnie i inne, niezbędnych dla prawidłowego funkcjonowania elektrowni.

2. Na terenach, oznaczonych na rysunku planu symbolem 2EW/R i 3EW/R, ustala się:

- 1) przeznaczenie podstawowe: obszar lokalizacji do 7 wież elektrowni wiatrowych na terenie 2EW/R i do 3 wież elektrowni wiatrowych na terenie 3EW/R o mocy do 3,0 MW każda wraz z towarzyszącymi urządzeniami infrastruktury technicznej, poza miejscami lokalizacji fundamentów wież, dróg i placów serwisowych, użytkowanie wyłącznie rolnicze z zakazem lokalizacji zabudowy mieszkaniowej lub innej przeznaczonej na stały pobyt ludzi;
- 2) zasady zagospodarowania terenu:
 - a) maksymalna wysokość wieży ponad poziom terenu - 110,0 m,

- b) maksymalna wysokość wieży wraz wirnikiem w jego skrajnej pozycji pionowej - 160,0 m ponad poziomem terenu,
 - c) powierzchnia placów serwisowych do 900 m²,
 - d) maksymalna średnica wirnika turbiny - 100,0 m,
 - e) powierzchnia zabudowy dla jednej wieży elektrowni wiatrowej do 900,0 m²,
 - f) w celu spełnienia warunków wynikających z norm dopuszczalnego poziomu hałasu, lokalizację wież, w stosunku do istniejącej zabudowy mieszkaniowej lub innej przeznaczonej na stały pobyt ludzi, dopuszcza się w odległości zgodnej z wymogami obowiązujących w tym zakresie przepisów odrębnych,
 - g) minimalna odległość między wieżami - 300,0 m,
 - h) linia zabudowy zgodna z rysunkiem planu w tym:
 - odległość nieprzekraczalnych linii zabudowy od istniejącej drogi powiatowej, od istniejących dróg wewnętrznych oraz ciągu pieszo-rowerowego - min. 53,0 m,
 - odległość od granicy projektowanego użytku ekologicznego - minimum 200,0 m, od zespołu przyrodniczo-krajobrazowego i obszaru przyrodniczo cennego - minimum 100,0 m,
 - odległość od skraju zwartych kompleksów leśnych - minimum 100,0 m,
 - i) wszystkie elementy konstrukcji wieży i turbiny powinny być pomalowane w kolorach pastelowych, nie kontrastujących z otoczeniem, powierzchnia obiektu matowa - bez refleksów świetlnych, przy uwzględnieniu wymaganego przepisami odrębnymi, sposobu oznakowania przeszkód lotniczych
 - j) urządzenia wymagają oznakowania przeszkodowego przeszkód lotniczych wg aktualnie obowiązujących przepisów odrębnych,
 - k) możliwość umieszczenia na gondoli logo producenta, inwestora i/lub właściciela elektrowni wiatrowych,
 - l) możliwość lokalizacji urządzeń infrastruktury technicznej, takich jak: transformator, rozdzielnia i inne, niezbędnych do prawidłowego funkcjonowania elektrowni;
- 3) obowiązek wykonania rozpoznania geotechnicznego umożliwiającego szczegółowe określenie sposobu posadowienia konstrukcji;
- 4) zasady ochrony konserwatorskiej stanowisk archeologicznych zgodnie z § 3 niniejszej uchwały;
- 5) zasady ochrony środowiska przyrodniczego i krajobrazu kulturowego zgodnie z § 4 niniejszej uchwały;
- 6) zasady obsługi w zakresie infrastruktury technicznej i komunikacji zgodnie z § 5 niniejszej uchwały;
- 7) możliwość budowy projektowanych linii kablowych o napięciu 15kV i 110 kV;
- 8) możliwość prowadzenia elektroenergetycznych linii kablowych i infrastruktury towarzyszącej elektrowniom wiatrowym, w tym kabli sterowania i automatyki;
- 9) możliwość wykorzystania terenu pod budowę dróg i placów serwisowych;
- 10) możliwość wtórnych podziałów geodezyjnych gruntów rolnych na cele związane z rolniczym użytkowaniem terenu, zgodnie z obowiązującymi w tym zakresie przepisami odrębnymi;
- 11) możliwość wtórnych podziałów geodezyjnych gruntów rolnych na potrzeby wydzielania dróg i placów serwisowych, fundamentów pod elektrownie wiatrowe oraz urządzeń infrastruktury technicznej, takich jak: transformatory, rozdzielnie i inne, niezbędnych dla prawidłowego funkcjonowania elektrowni
3. Na terenie, oznaczonym na rysunku planu symbolem EE, ustala się:
- 1) przeznaczenie: teren urządzeń elektroenergetycznych, lokalizacji stacji elektroenergetycznej 110/SN kV - GPZ;
 - 2) zasady zabudowy i zagospodarowania terenu:
 - a) maksymalna powierzchnia zabudowy - 80% pow. terenu,
 - b) maksymalna wysokość obiektów kubaturowych - 12,0 m od poziomu terenu,
 - c) linia zabudowy według rysunku planu,
 - d) możliwość wtórnych podziałów geodezyjnych na potrzeby eksploatacji stacji,
 - e) na terenie EE dopuszcza się zabudowę związaną z eksploatacją elektrowni wiatrowych;
 - 3) uciążliwość związana z elektromagnetycznym promieniowaniem niejonizującym wytwarzanym przez stację winna zamknąć się w granicach terenu EE;
 - 4) obsługa komunikacyjna i infrastrukturalna terenu z istniejącej drogi wewnętrznej oznaczonej na rysunku planu symbolem KDW.
4. Na terenach, oznaczonych na rysunku planu symbolem R, ustala się:
- 1) przeznaczenie: tereny rolnicze z zakazem zabudowy przeznaczonej na stały pobyt ludzi, w tym zabudowy zagrodowej związanej z produkcją rolniczą;
 - 2) zachowanie terenów w dotychczasowym użytkowaniu;
 - 3) zakaz realizacji elektrowni wiatrowych;

- 4) możliwość lokalizacji podziemnych i naziemnych sieci i urządzeń infrastruktury oraz tymczasowych placów i dróg serwisowych związanych z eksploatacją elektrowni wiatrowych, zgodnie z wymogami obowiązujących w tym zakresie przepisów odrębnych;
- 5) zasady ochrony konserwatorskiej stanowisk archeologicznych zgodnie z § 3 niniejszej uchwały;
- 6) zasady ochrony środowiska przyrodniczego i krajobrazu kulturowego zgodnie z § 4 niniejszej uchwały;
- 7) zasady obsługi w zakresie infrastruktury technicznej i komunikacji zgodnie z § 5 niniejszej uchwały;
- 8) możliwość budowy projektowanych linii kablowych o napięciu 110 kV;
- 9) istniejąca elektroenergetyczna linia napowietrzna 110 kV do zachowania, z możliwością jej przebudowy; wzdłuż linii należy zachować strefy oddziaływania o szerokości 40,0 m (po 20,0 m od osi linii w obu kierunkach);
- 10) możliwość prowadzenia elektroenergetycznych linii kablowych i infrastruktury towarzyszącej elektrowniom wiatrowym, w tym kabli sterowania i automatyki;
- 11) możliwość wtórnych podziałów geodezyjnych celem lokalizacji niezbędnych urządzeń infrastrukturalnych związanych z eksploatacją elektrowni wiatrowych.

5. Na terenach, oznaczonych na rysunku planu symbolem ZL, ustala się:

- 1) przeznaczenie: tereny lasów;
- 2) zasady zagospodarowania: zachowanie terenów w dotychczasowym użytkowaniu z zakazem wszelkiej zabudowy, gospodarka leśna winna być prowadzona zgodnie z planem urządzenia lasu;
- 3) zakaz podziału terenu;
- 4) zasady ochrony konserwatorskiej stanowisk archeologicznych zgodnie z § 3 niniejszej uchwały;
- 5) zasady ochrony środowiska przyrodniczego i krajobrazu kulturowego zgodnie z § 4 niniejszej uchwały;
- 6) zasady obsługi w zakresie komunikacji zgodnie z § 5 niniejszej uchwały;
- 7) istniejąca elektroenergetyczna linia napowietrzna 110 kV do zachowania, z możliwością jej przebudowy; wzdłuż linii należy zachować strefy oddziaływania o szerokości 40,0 m (po 20,0 m od osi linii w obu kierunkach).

6. Na terenach, oznaczonych na rysunku planu symbolem W, ustala się:

- 1) przeznaczenie: teren wód płynących - rzeka Gościanka;
- 2) zasady zagospodarowania: pozostawienie brzegów w stanie naturalnym wraz z roślinnością porastającą brzegi;
- 3) możliwość prowadzenia prac renowacyjnych i porządkowych w celu wyeliminowania niekontrolowanych podpiętrzzeń wód;
- 4) zasady ochrony środowiska przyrodniczego zgodnie z § 4 niniejszej uchwały;
- 5) chronić dolinę rzeki przed tworzeniem barier uniemożliwiających migrację zwierząt ze względu na pełnioną funkcję korytarza ekologicznego;
- 6) utrzymać systemy melioracyjne w dolinie rzeki
- 7) zakaz odprowadzania nieoczyszczonych ścieków sanitarnych i wód deszczowych;
- 8) zakaz wykorzystania wód dla gospodarki stawowej.

7. Na terenach, oznaczonych na rysunku planu symbolem KDZ, ustala się:

- 1) przeznaczenie: droga powiatowa nr 0288Z klasy zbiorczej do zachowania i dalszego użytkowania, z możliwością jej przebudowy wraz z układem dróg niższych klas związanych z tą drogą;
- 2) zasady zagospodarowania terenu - szerokość w liniach rozgraniczających zmienna, od 15,0 do 17,0 m, zgodnie z rysunkiem planu;
- 3) możliwość prowadzenia elektroenergetycznych linii kablowych i infrastruktury towarzyszącej elektrowniom wiatrowym, w tym kabli sterowania i automatyki;
- 4) możliwość budowy nowych lub poszerzenie istniejących zjazdów;
- 5) część terenu położona jest w granicach proponowanego obszaru OC-2, obowiązują zasady określone w § 4 niniejszej uchwały.

8. Na terenach, oznaczonych na rysunku planu symbolem KDW, ustala się:

- 1) przeznaczenie: drogi wewnętrzne do zachowania i dalszego użytkowania;
- 2) zasady zagospodarowania terenu - szerokość w liniach rozgraniczających zmienna, od 6,0 do 13,0 m, zgodnie z rysunkiem planu;
- 3) możliwość budowy nowych lub poszerzenie istniejących zjazdów;
- 4) możliwość włączenia dróg serwisowych do dróg wewnętrznych oraz prowadzenie elektroenergetycznych linii kablowych i infrastruktury towarzyszącej elektrowniom wiatrowym, w tym kabli sterowania i automatyki;
- 5) zasady ochrony konserwatorskiej stanowisk archeologicznych zgodnie z § 3 niniejszej uchwały;

6) część terenu położona jest w granicach proponowanego obszaru OC-2, obowiązują zasady określone w § 4 niniejszej uchwały.

9. Na terenach, oznaczonych na rysunku planu symbolem KPr, ustala się:

- 1) przeznaczenie: projektowany ciąg pieszo-rowerowy; pieszy i rowerowy szlak turystyczny;
- 2) zasady zagospodarowania terenu - szerokość w liniach rozgraniczających zmienna, od 4,0 do 23,0 m, zgodnie z rysunkiem planu;
- 3) możliwość włączenia dróg serwisowych do przedmiotowego ciągu oraz prowadzenie elektroenergetycznych linii kablowych i infrastruktury towarzyszącej elektrowniom wiatrowym, w tym kabli sterowania i automatyki;
- 4) część terenu położona jest w granicach proponowanego obszaru OC-2, obowiązują zasady określone w § 4 niniejszej uchwały.

Rozdział 4

Przepisy końcowe

§ 7. 1. Zgodnie z art. 36 ust. 4 ustawy o planowaniu i zagospodarowaniu przestrzennym ustala się jednorazową opłatę od wzrostu wartości nieruchomości w wysokości:

- 1) dla terenów oznaczonych symbolami: EW/R, EE - 30%,
- 2) dla terenów oznaczonych symbolem EW/R 1, R, ZL, W - 0%,
- 3) dla terenów oznaczonych symbolami: KDZ, KDW, KPr - 0%.

2. Na obszarze objętym niniejszą uchwałą zmienia się przeznaczenie gruntów rolnych, nie stanowiących zwartego kompleksu użytków rolnych, pochodzenia mineralnego, na cele nierolnicze pod fundamenty, drogi i place serwisowe oraz stację elektroenergetyczną, o łącznej powierzchni 4,357 ha, w tym:

- 1) 0,497 ha gruntów ornych klasy R III,
- 2) 1,650 ha gruntów ornych klasy R IV,
- 3) 1,328 ha użytków zielonych klasy Ps III,
- 4) 0,832 ha użytków zielonych klasy Ps IV,
- 5) 0,050 ha użytków zielonych klasy Ł VI.

3. Grunty rolne pochodzenia mineralnego klasy R III a o powierzchni 0,090 ha i R IV a o powierzchni 0,180 ha przeznaczone pod fundamenty istniejących elektrowni wiatrowych i zlokalizowane w ramach terenów oznaczonych symbolem EW/R 1 uzyskały zgodę na zmianę przeznaczenia gruntów rolnych, na cele nierolnicze w ramach uchwały Nr XLI/280/06 Rady Gminy Gościno z dnia 20 lipca 2006 r. w sprawie miejscowego planu zagospodarowania przestrzennego dla lokalizacji elektrowni wiatrowych w części obrębów Mołtowo, Myślino i Poblocie Małe, Gminy Gościno;

4. Do czasu realizacji ustaleń niniejszej uchwały, dopuszcza się dotychczasowy sposób użytkowania terenu.

§ 8. Na obszarze objętym ustaleniami niniejszej uchwały tracą moc ustalenia uchwały Nr XLI/280/06 Rady Gminy Gościno z dnia 20 lipca 2006 r. w sprawie miejscowego planu zagospodarowania przestrzennego dla lokalizacji elektrowni wiatrowych w części obrębów Mołtowo, Myślino i Poblocie Małe, Gminy Gościno

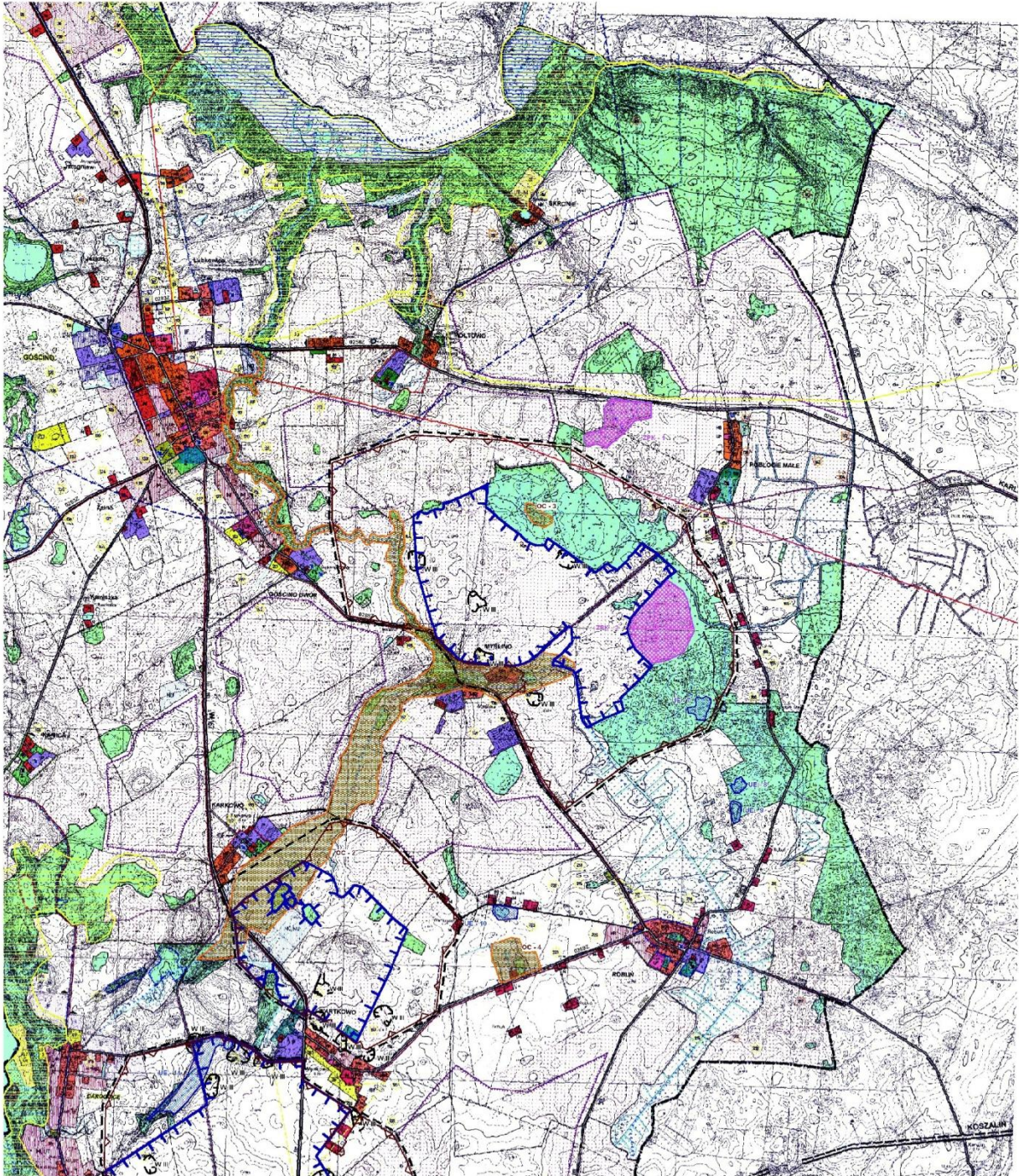
§ 9. Wykonanie niniejszej uchwały powierza się Burmistrzowi Gościna

§ 10. Uchwała podlega ogłoszeniu w Dzienniku Urzędowym Województwa Zachodniopomorskiego i wchodzi w życie po upływie 30 dni od dnia jej ogłoszenia oraz podlega publikacji na stronie internetowej Urzędu Miejskiego w Gościnie.

Przewodnicząca Rady Miejskiej

Barbara Koleśnikow

Załącznik nr 2
do uchwały Nr VII/39/11
Rady Miejskiej w Gościnnie
z dnia 20 kwietnia 2011 r.



Wyrys ze „Studium uwarunkowań i kierunków
zagospodarowania przestrzennego gminy Gościno
Załącznik nr 2 do uchwały nr VII/39/11
Rady Miejskiej w Gościnnie z dnia 20 kwietnia 2011r.

Załącznik nr 3
do uchwały Nr VII/39/11
Rady Miejskiej w Gościnnie
z dnia 20 kwietnia 2011 r.

Rozstrzygnięcie w sprawie rozpatrzenia uwag do projektu miejscowego planu zagospodarowania przestrzennego w obrębach Myślino, Pobłocie Małe, Mołtowo, Gościno Dwór w gminie Gościno

Na podstawie art. 20 ust. 1 ustawy z dnia 27 marca 2003 r. o planowaniu i zagospodarowaniu przestrzennym (Dz. U. z 2003 r. Nr 80, poz. 717, ze zmianami) Rada Miejska w Gościnnie rozstrzyga, co następuje:

W związku z brakiem uwag do projektu planu miejscowego, wyłożonego wraz z prognozą oddziaływania na środowisko do publicznego wglądu w Urzędzie Miejskim w Gościnnie w dniach od 18 lutego 2011 r. do 11 marca 2011 r. oraz w okresie składania uwag, określonym przez ustawę, tj. do dnia 25 marca 2011 r., nie rozstrzyga się o sposobie ich rozpatrzenia.

Załącznik nr 4
do uchwały Nr VII/39/11
Rady Miejskiej w Gościnnie
z dnia 20 kwietnia 2011 r.

Rozstrzygnięcie o sposobie realizacji zadań z zakresu infrastruktury technicznej, które należą do zadań własnych gminy oraz zasad ich finansowania, zgodnie z przepisami o finansach publicznych projektu miejscowego planu zagospodarowania przestrzennego w obrębach Myślino, Pobłocie Małe, Mołtowo, Gościno Dwór w gminie Gościno

Na podstawie art. 20 ust. 1 ustawy z dnia 27 maja 2003 r. o planowaniu i zagospodarowaniu przestrzennym (Dz. U. Nr 80, poz. 717 z późniejszymi zmianami), art. 7 ust. 1 pkt 2 i 3 ustawy z dnia 8 marca 1990 r. o samorządzie gminnym (Dz. U. z 2001 r. Nr 142, poz. 1591 z późniejszymi zmianami) oraz art. 11 ustawy z dnia 27 sierpnia 2009 r. o finansach publicznych (Dz. U. z 2009 r. Nr 157, poz. 1240 z późniejszymi zmianami) Rada Miejska w Gościnnie rozstrzyga, co następuje:

Nie rozstrzyga się o sposobie realizacji zadań zapisanych w planie inwestycji z zakresu infrastruktury technicznej, które należą do zadań własnych gminy oraz o zasadach ich finansowania zgodnie z przepisami o finansach publicznych z uwagi na to, że miejscowy plan zagospodarowania przestrzennego w obrębach Myślino, Pobłocie Małe, Mołtowo, Gościno Dwór w gminie Gościno dla lokalizacji zespołu elektrowni wiatrowych nie przewiduje inwestycji z zakresu infrastruktury technicznej należących do zadań własnych gminy i finansowanych ze środków publicznych.

Budowa, modernizacja lub przebudowa dróg oraz pozostała część infrastruktury technicznej, która będzie służyć budowie i eksploatacji elektrowni wiatrowych będzie finansowana przez inwestora ze środków.

1215

**UCHWAŁA NR VII/43/11
RADY MIEJSKIEJ W GOŚCINIE**

z dnia 20 kwietnia 2011 r.

w sprawie ustalenia wysokości opłat za świadczenia Przedszkola z Oddziałami Integracyjnymi prowadzonego przez Gminę Gościno.

Na podstawie art. 18 ust. 2 pkt 15 oraz art. 40 ust. 1 ustawy z dnia 8 marca 1990 r. o samorządzie gminnym (Dz. U. z 2001 r. Nr 142, poz. 1591, t.j. z 2002 r. Nr 23, poz. 220, Nr 62, poz. 558, Nr 113, poz. 984, Nr 153, poz. 1271, Nr 214, poz. 1806; z 2003 r. Nr 80, poz. 717, Nr 162, poz. 1568; z 2004 r. Nr 102, poz. 1055, Nr 116, poz. 1203; z 2005 r. Nr 172, poz. 1441, Nr 175, poz. 1457; z 2006 r. Nr 17, poz. 128, Nr 181, poz. 1337; z 2007 r. Nr 48, poz. 327, Nr 138, poz. 974, Nr 173, poz. 1218; z 2008 r. Nr 180, poz. 1111, Nr 223, poz. 1458; z 2009 r. Nr 52, poz. 420, Nr 157, poz. 1241; z 2010 r. Nr 28, poz. 142, Nr 28, poz. 146, Nr 40, poz. 230, Nr 106, poz. 675) oraz art. 14

ust. 5 ustawy z dnia 7 września 1991 r. o systemie oświaty (Dz. U. z 2004 r. Nr 256, poz. 2572 t.j.; z 2003 r. Nr 137, poz. 1304; z 2004 r. Nr 69, poz. 624, Nr 109, poz. 1161, Nr 273, poz. 2703, Nr 281, poz. 2781; z 2005 r. Nr 17, poz. 141, Nr 94, poz. 788, Nr 122, poz. 1020, Nr 131, poz. 1091, Nr 167, poz. 1400, Nr 249, poz. 2104; z 2006 r. Nr 144, poz. 1043, Nr 208, poz. 1532, Nr 227, poz. 1658; z 2007 r. Nr 42, poz. 273, Nr 80, poz. 542, Nr 115, poz. 791, Nr 120, poz. 818, Nr 180, poz. 1280, Nr 181, poz. 1292; z 2008 r. Nr 70, poz. 416, Nr 145, poz. 917, Nr 216, poz. 1370, Nr 235, poz. 1618; z 2009 r. Nr 6, poz. 33, Nr 31, poz. 206, Nr 56, poz. 458, Nr 157, poz. 1241, Nr 219, poz. 1705; z 2010 r. Nr 44, poz. 250, Nr 54, poz. 320, Nr 127, poz. 857, Nr 148, poz. 991), Rada Miejska w Gościnie uchwala, co następuje:

§ 1. Świadczenia udzielane w Przedszkolu prowadzonym przez Gminę Gościno w zakresie podstawy programowej wychowania przedszkolnego, określonej w odrębnych przepisach, realizowane są bezpłatnie w zakresie 5 godzin dziennie, w godzinach i dniach ustalonych w statucie Przedszkola.

§ 2. Świadczenia udzielane przez Przedszkole w czasie przekraczającym 5 godzin dziennie, obejmują zajęcia opiekuńczo wychowawcze wspierające prawidłowy rozwój umysłowy, fizyczny i emocjonalny dziecka:

- 1) nadzór nauczyciela nad dziećmi podczas ich samodzielnych i indywidualnych zabaw, bez uczestnictwa nauczyciela w tych zabawach;
- 2) nadzór nauczyciela nad dziećmi w trakcie samodzielnych, indywidualnych zabaw na wolnym powietrzu, na terenie przedszkolnego placu zabaw, bez uczestnictwa nauczyciela w tych zabawach.
- 3) zajęcia opiekuńczo-wychowawcze w zakresie:
 - a) gry i zabawy edukacyjne wspomagające rozwój psychofizyczny, emocjonalny i społeczny dziecka;
 - b) zabawy aktywizujące oraz badawczo - rozwijające zainteresowania otaczającym światem;
 - c) zabawy plastyczne, muzyczne, teatralne, twórcze i inne rozwijające zdolności dzieci oraz zaspokajające ich potrzebę aktywności i zainteresowania;
 - d) gry i zabawy ruchowe wspomagające rozwój fizyczny dziecka,
- 4) przygotowywanie dzieci do udziału w przedszkolnych oraz środowiskowych konkursach, imprezach artystycznych i okolicznościowych.

§ 3. 1. Rodzice (opiekunowie prawni) w karcie zgłoszenia dziecka do przedszkola, deklarują dzienną liczbę godzin korzystania w danym roku szkolnym przez dziecko ze świadczeń opiekuńczo-wychowawczych, o których mowa § 2.

2. Szczegółowy zakres i odpłatności za świadczenia opiekuńczo-wychowawcze, o których mowa w § 2 określa umowa cywilno-prawna zawarta pomiędzy dyrektorem przedszkola a rodzicem (opiekunem prawnym) dziecka, przed lub z chwilą rozpoczęcia uczęszczania do przedszkola.

§ 4. Ustala się opłatę za jedną godzinę świadczeń, o których mowa w § 2 w wysokości 1,50 zł. Opłatę pobiera się za każdą rozpoczętą godzinę świadczenia.

§ 5. Zajęcia dodatkowe w przedszkolu w tym: język obcy, rytmika, gimnastyka korekcyjna (z wyjątkiem zajęć z religii), organizowane po czasie przeznaczonym na realizację podstawy programowej wychowania przedszkolnego, na wniosek lub za zgodą rodziców są opłacane dodatkowo, w sposób ustalony w Przedszkolu.

§ 6. Opłatę za posiłki w Przedszkolu ustala dyrektor przedszkola zgodnie z art. 67a ustawy o systemie oświaty.

§ 7. Wykonanie uchwały powierza się Burmistrzowi Gościno.

§ 8. Traci moc uchwała Rady Gminy Gościno Nr XIV/89/07 z dnia 8 listopada 2007 r. w sprawie ustalenia wysokości opłat za świadczenia przedszkola Gminnego w Gościnie.

§ 9. Uchwała podlega ogłoszeniu w Dzienniku Urzędowym Województwa Zachodniopomorskiego i wchodzi w życie po upływie 14 dni od dnia jej ogłoszenia, z mocą obowiązującą od 1 września 2011 r.

Przewodnicząca Rady Miejskiej

Barbara Koleśnikow

1216

**UCHWAŁA NR VI/73/11
RADY MIASTA KOŁOBRZEG**

z dnia 20 kwietnia 2011 r.

w sprawie regulaminu udzielania pomocy materialnej o charakterze socjalnym dla uczniów zamieszkałych na terenie Miasta Kołobrzeg.

Na podstawie art. 40 ust. 1 ustawy z dnia 8 marca 1990 r. o samorządzie gminnym (Dz. U. z 2001 r. Nr 142, poz. 1591; z 2002 r. Nr 23, poz. 220, Nr 62, poz. 558, Nr 113, poz. 984, Nr 153, poz. 1271, Nr 214, poz. 1806; z 2003 r. Nr 80, poz. 717, Nr 162, poz. 1568; z 2004 r. Nr 102, poz. 1055 i Nr 116, poz. 1203; z 2005 r. Nr 172, poz. 1441, Nr 175, poz. 1457; z 2006 r. Nr 17, poz. 128, Nr 181, poz. 1337; z 2007 r. Nr 48, poz. 327, Nr 138, poz. 974, Nr 173, poz. 1218; z 2008 r. Nr 180, poz. 1111, Nr 223, poz. 1458; z 2009 r. Nr 52, poz. 420, Nr 157, poz. 1241; z 2010 r. Nr 28, poz. 142, Nr 28, poz. 146, Nr 40, poz. 230, Nr 106, poz. 675), art. 90f ustawy z dnia 7 września 1991 r. o systemie oświaty (Dz. U. z 2004 r. Nr 256, poz. 2572; zm. przen. Dz. U. z 2003 r. Nr 137, poz. 1304; zm. przen. Dz. U. z 2004 r. Nr 69, poz. 624, zm. przen. Nr 109, poz. 1161, Nr 273, poz. 2703 oraz Nr 281, poz. 2781; z 2005 r. Nr 17, poz. 141, Nr 94, poz. 788, Nr 131, poz. 1091, Nr 122, poz. 1020, Nr 167, poz. 1400, Nr 249, poz. 2104; z 2006 r. Nr 144, poz. 1043, Nr 208, poz. 1532, Nr 227, poz. 1658; z 2007 r. Nr 42, poz. 273, Nr 80, poz. 542, Nr 115, poz. 791, Nr 120, poz. 818, Nr 180, poz. 1280, Nr 181, poz. 1292; z 2008 r. Nr 70, poz. 416, Nr 145, poz. 917, Nr 216, poz. 1370; z 2009 r. Nr 6, poz. 33, Nr 31, poz. 206, Nr 56, poz. 458, Nr 235, poz. 1618; z 2009 r. Nr 56, poz. 458, Nr 219, poz. 1705; z 2010 r. Nr 44, poz. 250, Nr 54, poz. 320, Nr 148, poz. 991, Nr 127, poz. 857) Rada Miasta Kołobrzeg uchwala, co następuje:

**REGULAMIN UDZIELANIA POMOCY MATERIALNEJ O CHARAKTERZE SOCJALNYM
DLA UCZNIÓW ZAMIESZKAŁYCH NA TERENIE MIASTA KOŁOBRZEG**

§ 1. Ilekroć w regulaminie przyznawania pomocy materialnej o charakterze socjalnym dla uczniów zamieszkałych na terenie Miasta Kołobrzeg jest mowa o:

- 1) szkole - należy przez to rozumieć szkołę publiczną i niepubliczną o uprawnieniach szkoły publicznej dla młodzieży i dla dorosłych, szkołę niepubliczną nieposiadającą uprawnień szkoły publicznej dla młodzieży i dorosłych, publiczne kolegium nauczycielskie, nauczycielskie kolegium języków obcych, kolegium pracowników służb społecznych, niepubliczne kolegium nauczycielskie i nauczycielskie kolegium języków obcych, publiczny i niepubliczny ośrodek umożliwiający dzieciom i młodzieży upośledzonym umysłowo w stopniu głębokim, a także dzieciom i młodzieży upośledzonym umysłowo ze sprzężonymi niepełnosprawnościami realizację odpowiednio obowiązku szkolnego i obowiązku nauki, oraz szkołę niepubliczną nieposiadającą uprawnień szkoły publicznej dla młodzieży i dla dorosłych,
- 2) uczniu - należy przez to rozumieć osoby wymienione w § 3, zamieszkałe na terenie Miasta Kołobrzeg,
- 3) rodzinie - należy przez to rozumieć osoby spokrewnione lub niespokrewnione pozostające w faktycznym związku, wspólnie zamieszkujące i gospodarujące,
- 4) dochodzie na osobę w rodzinie - należy przez to rozumieć dochód rodziny podzielony przez liczbę osób w rodzinie,
- 5) kryterium dochodowe na osobę w rodzinie - kryterium, o którym mowa w art. 8 ust. 1 pkt 2 ustawy z dnia 12 marca 2004 r. o pomocy społecznej (Dz. U. 2009 r. Nr 175, poz. 1362 z późn. zm.).

§ 2. 1. Pomoc materialna o charakterze socjalnym może być udzielana uczniowi w celu:

- 1) zmniejszenia różnic w dostępie do edukacji,
- 2) umożliwienia pokonywania barier dostępu do edukacji wynikających z trudnej sytuacji materialnej ucznia.

2. Pomoc materialna o charakterze socjalnym może być udzielana jako:

- 1) stypendium szkolne,
- 2) zasiłek szkolny.

§ 3. Pomoc materialna o charakterze socjalnym przysługuje zamieszkałym na terenie miasta Kołobrzeg:

- 1) uczniom szkół publicznych i niepublicznych o uprawnieniach szkół publicznych dla młodzieży i dla dorosłych oraz słuchaczom publicznych kolegiów nauczycielskich, nauczycielskich kolegiów języków obcych i kolegiów pracowników służb społecznych - do czasu ukończenia kształcenia, nie dłużej jednak niż do ukończenia 24 roku życia,

- 2) wychowankom publicznych i niepublicznych ośrodków umożliwiających dzieciom i młodzieży, o których mowa w art. 16 ust. 7 ustawy o systemie oświaty, a także dzieciom i młodzieży upośledzonym umysłowo ze sprzężonymi niepełnosprawnościami, realizację odpowiednio obowiązku szkolnego i obowiązku nauki - do czasu ukończenia realizacji obowiązku nauki,
- 3) uczniom szkół niepublicznych nieposiadających uprawnień szkół publicznych dla młodzieży i dla dorosłych - do czasu ukończenia realizacji obowiązku nauki,
- 4) słuchaczom niepublicznych kolegiów nauczycielskich i nauczycielskich kolegiów języków obcych - do czasu ukończenia kształcenia, nie dłużej jednak niż do ukończenia 24 roku życia,

§ 4. Stypendium szkolne może otrzymać uczeń znajdujący się w trudnej sytuacji materialnej, wynikającej z niskich dochodów na osobę w rodzinie, w szczególności gdy w rodzinie tej występuje: bezrobocie, niepełnosprawność, ciężka lub długotrwała choroba, wielodzietność, brak umiejętności wypełniania funkcji opiekuńczo-wychowawczych, alkoholizm lub narkomania, a także gdy rodzina jest niepełna lub wystąpiło zdarzenie losowe.

§ 5. 1. Stypendium szkolne nie przysługuje uczniowi, który otrzymuje inne stypendium o charakterze socjalnym ze środków publicznych z zastrzeżeniem ust. 2.

2. Uczeń, który otrzymuje inne stypendium o charakterze socjalnym ze środków publicznych, może otrzymać stypendium szkolne w wysokości, która łącznie z innym stypendium o charakterze socjalnym ze środków publicznych nie przekracza w okresie roku szkolnego dwudziestokrotności kwoty, o której mowa w art. 6 ust. 2 pkt 2 ustawy z dnia 28 listopada 2003 r. o świadczeniach rodzinnych, a w przypadku słuchaczy kolegiów nauczycielskich, nauczycielskich kolegiów języków obcych i kolegiów pracowników służb społecznych - osiemnastokrotności kwoty, o której mowa w art. 6 ust. 2 pkt 2 ustawy z dnia 28 listopada 2003 r. o świadczeniach rodzinnych.

§ 6. 1. Uprawnionymi do otrzymania zasiłku szkolnego są osoby, o których mowa w § 3, znajdujące się przejściowo w trudnej sytuacji materialnej z powodu zdarzenia losowego.

2. Zdarzeniami losowymi rozumianymi jako zdarzenia niespodziewane, których przy zachowaniu rozsądnej oceny sytuacji nie można było przewidzieć, uzasadniającymi przyznanie zasiłku szkolnego są w szczególności:

- 1) pożar lub wypadek, w wyniku którego nastąpiło zniszczenie lub uszkodzenie mienia i wyposażenia niezbędnego do realizacji procesu edukacyjnego przez ucznia,
- 2) kradzież, którego skutkiem było pozbawienie ucznia mienia lub wyposażenia niezbędnego do realizacji procesu edukacyjnego ucznia,
- 3) śmierć rodziców lub opiekunów prawnych oraz konieczność ponoszenia wydatków związanych z długotrwałą chorobą ucznia, która spowodowała niemożliwość lub znacznie ograniczyła możliwość prawidłowego realizowania przez ucznia procesu edukacyjnego,
- 4) nieszczęśliwy wypadek powodujący trwały uszczerbek na zdrowiu członków rodziny,
- 5) klęska żywiołowa.

§ 7. 1. Formami stypendium szkolnego są:

- 1) całkowite lub częściowe pokrycie kosztów udziału w zajęciach edukacyjnych, w tym wyrównawczych, wykraczających poza zajęcia realizowane w szkole w ramach planu nauczania, a także udziału w zajęciach edukacyjnych realizowanych poza szkołą, w szczególności kosztów nauki języków obcych, zajęć sportowych, tanecznych, recytatorskich, wycieczek szkolnych, wyjazdów do muzeum, kina i teatrów organizowanych przez szkołę, zakup okularów korygujących wzrok,
- 2) pomoc rzeczowa o charakterze edukacyjnym, w tym w szczególności zakup podręczników, zeszytów, lektur szkolnych, przyborów szkolnych, tornistra, plecaka, odzieży sportowej i obuwia sportowego bezpośrednio związanych z procesem edukacyjnym, atlasów, encyklopedii, słowników, instrumentów muzycznych, zakup komputera, pokrycie kosztów abonamentu internetowego,
- 3) całkowite lub częściowe pokrycie kosztów związanych z pobieraniem nauki poza miejscem zamieszkania uczniów szkół ponadgimnazjalnych oraz słuchaczy kolegiów nauczycielskich, nauczycielskich kolegiów języków obcych i kolegiów pracowników służb społecznych, tj. kosztów zakwaterowania, przejazdu itp.,
- 4) świadczenia pieniężne, jeżeli organ przyznający stypendium uzna, że udzielenie stypendium w formach, o których mowa w pkt 1 i 2, a w przypadku uczniów szkół ponadgimnazjalnych także w formie, o której mowa w pkt 3, nie jest możliwe, natomiast w przypadku słuchaczy kolegiów, o których mowa w pkt 3, udzielenie stypendium w formach, o których mowa w pkt 1 - 3 nie jest celowe.

2. Stypendium szkolne może być udzielone w jednej lub kilku formach jednocześnie.

§ 8. Formą zasiłku szkolnego może być świadczenie pieniężne na pokrycie wydatków związanych z procesem edukacyjnym lub pomoc rzeczową o charakterze edukacyjnym, raz lub kilka razy w roku, niezależnie od otrzymywanego stypendium szkolnego.

§ 9. Świadczenia pomocy materialnej o charakterze socjalnym przyznaje się w drodze decyzji administracyjnej.

§ 10. Świadczenia pomocy materialnej o charakterze socjalnym są przyznawane na:

- 1) wniosek rodziców, opiekunów prawnych albo pełnoletniego ucznia,
- 2) wniosek odpowiednio dyrektora szkoły, kolegium nauczycielskiego, nauczycielskiego kolegium języków obcych, kolegium pracowników służb społecznych lub ośrodka, o którym mowa w art. 90b ust. 3 pkt 2 ustawy z dnia 7 września 1991 r. o systemie oświaty (Dz. U. z 2004 r. Nr 256, poz. 2572 z późn. zm.),
- 3) z urzędu.

§ 11. 1. Wniosek o przyznanie świadczenia pomocy materialnej o charakterze socjalnym zawiera w szczególności:

- 1) imię i nazwisko ucznia i jego rodziców, opiekunów prawnych,
- 2) miejsce zamieszkania ucznia,
- 3) rodzaj świadczenia, o jakie ubiega się wnioskodawca (stypendium szkolne, zasiłek szkolny), oraz pożądaną formę świadczenia inną niż forma pieniężna,
- 4) dane uzasadniające przyznanie świadczenia, w tym zaświadczenie o wysokości dochodów.

2. Do wniosku o udzielenie pomocy materialnej załącza się zaświadczenie o wysokości dochodów lub inne dokumenty na podstawie, których możliwe jest ustalenie sytuacji dochodowej rodziny. W przypadku ubiegania się o stypendium szkolne przez ucznia, którego rodzina korzysta ze świadczeń pieniężnych z pomocy społecznej, zamiast zaświadczenia o wysokości dochodów przedkłada się zaświadczenie o korzystaniu ze świadczeń pieniężnych z pomocy społecznej.

3. Wnioski o przyznanie stypendium szkolnego składa się do organu przyznającego, do dnia 15 września danego roku szkolnego, a w przypadku słuchaczy kolegiów nauczycielskich, nauczycielskich kolegiów języków obcych i kolegiów pracowników służb społecznych - do dnia 15 października danego roku szkolnego.

4. Wnioski o zasiłek szkolny można składać do organu przyznającego w terminie nie dłuższym niż dwa miesiące od wystąpienia zdarzenia uzasadniającego przyznanie tego zasiłku.

5. W szczególnie uzasadnionych przypadkach wniosek o przyznanie stypendium szkolnego może być złożony po upływie terminów, o których mowa w ust. 3.

6. Wzór wniosku o przyznanie stypendium szkolnego oraz zasiłku szkolnego stanowi załącznik do niniejszej uchwały.

§ 12. 1. Rodzice ucznia, opiekunowie prawni lub pełnoletni uczeń otrzymujący stypendium szkolne są obowiązani niezwłocznie powiadomić organ przyznający stypendium o ustaniu przyczyn, które stanowiły podstawę przyznania stypendium szkolnego.

2. Przepis ust. 1 stosuje się odpowiednio do dyrektora szkoły, kolegium nauki języków obcych, pracowników kolegium służb społecznych lub ośrodka, o którym mowa w § 10 pkt 2, w przypadku gdy dyrektor poweźmie informację o ustaniu przyczyn, które stanowiły podstawę przyznania stypendium szkolnego.

3. Stypendium szkolne wstrzymuje się albo cofa w przypadku ustania przyczyn, które stanowiły podstawę przyznania stypendium szkolnego.

4. Należności z tytułu nienależnie pobranego stypendium szkolnego podlegają ściągnięciu w trybie przepisów o postępowaniu egzekucyjnym w administracji.

5. Wysokość należności podlegającej zwrotowi oraz termin zwrotu tej należności ustala się w drodze decyzji administracyjnej.

6. W przypadkach szczególnych, zwłaszcza jeżeli żądanie zwrotu wydatków na udzielone stypendium szkolne w całości lub w części stanowiłoby dla osoby zobowiązanej nadmierne obciążenie lub też niweczyłoby skutki udzielanej pomocy, Prezydent Miasta może odstąpić od żądania takiego zwrotu.

§ 13. Od decyzji o przyznaniu pomocy materialnej lub odmowy przyznania pomocy oraz wstrzymania i cofnięcia pomocy stronom służy prawo wniesienia odwołania do Samorządowego Kolegium Odwoławczego terminie 14 dni od daty doręczenia decyzji za pośrednictwem organu przyznającego.

§ 14. 1. Miesięczna wysokość dochodu na osobę w rodzinie ucznia uprawniająca do ubiegania się o stypendium szkolne nie może być wyższa niż kwota, o której mowa w art. 8 ust. 1 pkt 2 ustawy z dnia 12 marca 2004 r. o pomocy społecznej (Dz. U. z 2009 r. Nr 175, poz. 1362, z późn. zm.).

2. Miesięczną wysokość dochodu na osobę w rodzinie ucznia uprawniającą do ubiegania się o stypendium szkolne ustala się na zasadach określonych w art. 8 ust. 3-13 ustawy, o której mowa w ust. 1, z tym że do dochodu nie wlicza się świadczeń pomocy materialnej, o których mowa w art. 90c ust. 2 i 3 ustawy z dnia 7 września 1991 r. o systemie oświaty (Dz. U. z 2004 r. Nr 256, poz. 2572 z późn. zm.).

3. Wysokość stypendium szkolnego dla ucznia miesięcznie nie może być niższa niż 80% kwoty, o której mowa w art. 6 ust. 2 pkt 2 ustawy z dnia 28 listopada 2003 r. o świadczeniach rodzinnych (Dz. U. z 2006 r. Nr 139, poz. 992 z późn. zm.) i nie może przekraczać miesięcznie 200% tej kwoty.

4. Wysokość zasiłku szkolnego nie może przekroczyć jednorazowo kwoty stanowiącej pięciokrotność kwoty, o której mowa w art. 6 ust. 2 pkt 2 ustawy z dnia 28 listopada 2003 r. o świadczeniach rodzinnych (Dz. U. z 2006 r. Nr 139, poz. 992 z późn. zm.).

5. Na zasiłki szkolne przeznaczają się 5% kwoty dotacji celowej otrzymanej przez Gminę Miasto Kołobrzeg z budżetu państwa.

§ 15. 1. Stypendium szkolne jest przyznawane na okres nie dłuższy niż od września do czerwca w danym roku szkolnym, a w przypadku słuchaczy kolegiów nauczycielskich, nauczycielskich kolegiów języków obcych i kolegiów pracowników służb społecznych - na okres nie dłuższy niż od października do czerwca w danym roku szkolnym.

2. Jeżeli forma stypendium szkolnego tego wymaga, stypendium szkolne może być realizowane w okresach innych niż miesięczne lub jednorazowo, z tym że wartość stypendium szkolnego w danym roku szkolnym nie może przekroczyć łącznie dwudziestokrotności kwoty, o której mowa w art. 6 ust. 2 pkt 2 ustawy z dnia 28 listopada 2003 r. o świadczeniach rodzinnych (Dz. U. z 2006 r. Nr 139, poz. 992 z późn. zm.), a w przypadku słuchaczy kolegiów nauczycielskich, nauczycielskich kolegiów języków obcych i kolegiów pracowników służb społecznych osiemnastokrotności tej kwoty

§ 16. 1. Pomoc materialna o charakterze socjalnym przyznana w formie, o której mowa w § 7 ust. 1 pkt 1, realizowana jest przelewem na rachunek bankowy podmiotu prowadzącego zajęcia edukacyjne.

2. Pomoc materialna o charakterze socjalnym przyznana w formie, o której mowa w § 7 ust. 1 pkt 2, realizowana jest poprzez dostarczenie za pośrednictwem szkół uczniom książek i pomocy naukowych, które zostały zgłoszone przez uczniów i zaakceptowane przez szkoły.

3. Pomoc materialna w formach, o których mowa w § 7 ust. 1 pkt 2-3, może być realizowana także poprzez zwrot uprzednio zaakceptowanych wydatków, po przedstawieniu odpowiednich rachunków potwierdzających poniesione wydatki, w formie wypłaty gotówkowej z kasy organu przyznającego lub przelewu na bankowy rachunek oszczędnościowo-rozliczeniowy rodziców ucznia (opiekunów prawnych) lub pełnoletniego ucznia.

4. Świadczenia pieniężne z tytułu pomocy materialnej o charakterze socjalnym wypłacane są w kasie organu przyznającego lub przelewem na rachunek oszczędnościowo-rozliczeniowy.

§ 17. 1. Stypendium szkolne wypłacane jest jednorazowo w terminach:

- 1) do 15 grudnia - za okres od września do grudnia lub października do grudnia danego roku szkolnego,
- 2) do dnia 30 czerwca - za okres od stycznia do czerwca danego roku szkolnego.

2. W decyzji o przyznaniu stypendium lub zasiłku ustala się formę jego realizacji oraz sposób płatności.

§ 18. Uczeń traci prawo do otrzymania stypendium, jeżeli:

- 1) nie realizuje obowiązku szkolnego,
- 2) został skreślony z listy uczniów,
- 3) ustały przyczyny, które stanowiły podstawę przyznania stypendium.

§ 19. Wykonanie uchwały powierza się Prezydentowi Miasta Kołobrzeg.

§ 20. Traci moc uchwała Nr XXXV/455/05 Rady Miejskiej w Kołobrzegu z dnia 26 kwietnia 2005 r. w sprawie regulaminu udzielania pomocy materialnej o charakterze socjalnym dla uczniów zamieszkałych na terenie Miasta Kołobrzeg (Dziennik Urzędowy Województwa Zachodniopomorskiego z 2005 r. Nr 48, poz. 1136).

§ 21. Uchwała wchodzi w życie po upływie 14 dni od dnia ogłoszenia w Dzienniku Urzędowym Województwa Zachodniopomorskiego.

Przewodniczący Rady

Ryszard Szufel

Załącznik
do uchwały Nr VI/73/11
Rady Miasta Kołobrzeg
z dnia 20 kwietnia 2011 r.

WNIOSEK O PRYZNANIE STYPENDIUM SZKOLNEGO/ZASIŁKU SZKOLNEGO										
1. Dane osobowe ucznia										
Nazwisko										
Imiona										
Imię ojca										
Imię matki										
PESEL ucznia										
Data i miejsce urodzenia										
2. Informacja o szkole										
Nazwa szkoły										
Typ szkoły										
Ulica					Miejscowość					
Kod pocztowy					Województwo					
W roku szkolnym jestem uczniem klasy										
3. Adres stałego zameldowania										
Ulica					Miejscowość					
Kod pocztowy					Województwo					
4. Adres zamieszkania										
Ulica					Miejscowość					
Kod pocztowy					Województwo					
5. Uczeń spełnia następujące kryteria (należy zaznaczyć spełniane kryteria stawiając znak X):										
<input type="checkbox"/> miesięczna wysokość dochodu na osobę w gospodarstwie domowym nie przekracza kwoty o której mowa w art. 8 ust. 1 pkt 2 ustawy z dnia 12 marca 2004 roku o pomocy społecznej (Dz. U. z 2004 r. nr 64, poz. 593, z późn. zm.) oświadczenie o sytuacji rodzinnej i materialnej ucznia stanowi załącznik do wniosku										
<input type="checkbox"/> w rodzinie występuje bezrobocie, niepełnosprawność, ciężka lub długotrwała choroba, wielodzietność lub inna okoliczność o której mowa w art. 90d ustawy o systemie oświaty										
<input type="checkbox"/> uczeń pochodzi z rodziny niepełnej										
<input type="checkbox"/> uczeń pobiera pomoc socjalną z innego źródła (jeżeli tak to z jakiego tytułu i w jakiej wysokości, należy złożyć zaświadczenie o korzystaniu ze świadczeń pieniężnych z pomocy społecznej)										
6. Wniosek dotyczy następującej formy pomocy: (pomoc może być udzielona w jednej lub kilku formach, należy zaznaczyć właściwe stawiając znak X)										
<input type="checkbox"/> całkowite pokrycie kosztów udziału w zajęciach edukacyjnych, w tym wyrównawczych, wykraczających poza zajęcia realizowane w szkole w ramach planu nauczania, a także udziału w zajęciach edukacyjnych realizowanych poza szkołą,										
<input type="checkbox"/> - wyszczególnić rodzaj zajęć oraz podać ich koszt miesięczny										

Załącznik do wniosku

Oświadczenie o sytuacji rodzinnej i materialnej ucznia**1. Dane osobowe ucznia**

Nazwisko											
Imiona											
Imię ojca											
Imię matki											
PESEL ucznia											
Data i miejsce urodzenia											

2. Dane dotyczące gospodarstwa domowego

Oświadczam, że moja rodzina składa się z niżej wymienionych osób, pozostających we wspólnym gospodarstwie domowym (dochód oblicza się sposób wskazany w ustawie o pomocy społecznej) (do niniejszego oświadczenia należy załączyć odrębne zaświadczenie lub inne dokumenty na podstawie, których możliwe jest ustalenie sytuacji dochodowej rodziny, dla każdej niżej wymienionej osoby)

Lp	Imię i nazwisko	Data urodzenia	Miejsce pracy – nauki	Stopień pokrewieństwa	Wysokość dochodu w zł
				
				
				
				
				
				

Łączny dochód całego gospodarstwa domowego ,

Średni dochód na 1 członka gospodarstwa domowego wynosi zł
(słownie: zł)

Uprzedzony o odpowiedzialności potwierdzam własnoręcznym podpisem prawdziwość danych zamieszczonych w niniejszym oświadczeniu.

..... miejsowość, data podpis ucznia pełnoletniego albo rodzica lub opiekuna prawnego ucznia niepełnoletniego
---------------------------	--

1217

**UCHWAŁA NR VI/46/11
RADY MIEJSKIEJ W ŁOBZIE**

z dnia 27 kwietnia 2011 r.

w sprawie zmiany regulaminu dostarczania wody i odprowadzania ścieków.

Na podstawie art. 18 ust. 2 pkt 15 i art. 40 ust. 1 ustawy z dnia 8 marca 1990 r. o samorządzie gminnym (Dz. U. z 2001 r. Nr 142, poz. 1591; z 2002 r. Nr 23, poz. 220, Nr 62, poz. 558, Nr 113, poz. 984, Nr 153, poz. 1271 i Nr 214, poz. 1806; z 2003 r. Nr 80, poz. 717 i Nr 162, poz. 1568; z 2004 r. Nr 102, poz. 1055, Nr 116, poz. 1203 i Nr 167, poz. 1759; z 2005 r. Nr 172, poz. 1441 i Nr 175, poz. 1457; z 2006 r. Nr 17, poz. 128 i Nr 181, poz. 1337; z 2007 r. Nr 48, poz. 327, Nr 138, poz. 974 i Nr 173, poz. 1218; z 2008 r. Nr 180, poz. 1111 i Nr 223, poz. 1453; z 2009 r. Nr 52, poz. 420 i Nr 157, poz. 1241; z 2010 r. Nr 28, poz. 142 i 146, Nr 40, poz. 230 i Nr 106, poz. 675 oraz z 2011 r. Nr 21, poz. 113) oraz art. 19 ust. 1 i 2 ustawy z dnia 7 czerwca 2001 r. o zbiorowym zaopatrzeniu w wodę i zbiorowym odprowadzaniu ścieków (Dz. U. z 2006 r. Nr 123, poz. 858; z 2007 r. Nr 147, poz. 1033; z 2009 r. Nr 18, poz. 97 oraz z 2010 r. Nr 47, poz. 278 i Nr 238, poz. 1578) Rada Miejska w Łobzie uchwala, co następuje:

§ 1. W uchwale Nr XXXX/308/06 Rady Miejskiej w Łobzie z dnia 28 stycznia 2006 r. w sprawie regulaminu dostarczania wody i odprowadzania ścieków (Dz. Urz. Woj. Zachodniopomorskiego Nr 37, poz. 629 oraz z 2008 r. Nr 4, poz. 114 i 115) w § 8 skreśla się ust. 5 w brzmieniu: „Przedsiębiorstwo może odstąpić od umowy w przypadkach przewidzianych w art. 8 ust. 1 ustawy. Odstąpienie od umowy następuje przez oświadczenie przedsiębiorstwa doręczone odbiorcy na 20 dni przed terminem odcięcia dostawy wody lub zamknięcia przyłącza kanalizacyjnego”.

§ 2. Wykonanie uchwały powierza się Burmistrzowi Łobza.

§ 3. Uchwała wchodzi w życie po upływie 14 dni od dnia opublikowania w Dzienniku Urzędowym Województwa Zachodniopomorskiego.

Przewodniczący Rady Miejskiej

Kazimierz Chojnacki

1218

**UCHWAŁA NR VIII/57/11
RADY MIEJSKIEJ W MIROŚLAWCU**

z dnia 27 kwietnia 2011 r.

w sprawie regulaminu korzystania z kompleksu boisk sportowych Moje boisko - ORLIK 2012.

Na podstawie art. 40 ust. 2, pkt 4 i art. 41 ust. 1 ustawy z dnia 8 marca 1990 r. o samorządzie gminnym (Dz. U. z 2001 r. Nr 142, poz. 1591; z 2002 r. Nr 23, poz. 220, Nr 62, poz. 558, Nr 113, poz. 984, Nr 153, poz. 1271 i Nr 214, poz. 1806; z 2003 r. Nr 80, poz. 717 i Nr 162, poz. 1568 oraz z 2004 r. Nr 102, poz. 1055, Nr 116, poz. 1203 i Nr 167, poz. 1759; z 2005 r. Nr 172, poz. 1441 i Nr 175, poz. 1457; z 2006 r. Nr 17, poz. 128, Nr 181, poz. 1337 i Nr 216, poz. 1585 oraz z 2007 r. Nr 48, poz. 327, Nr 138, poz. 974 i Nr 173, poz. 1218 z późn. zm.; z 2008 r. Nr 180, poz. 1111; z 2009 r. Nr 223, poz. 1458, Nr 52, poz. 420; Nr 157, poz. 1241; z 2010 r. Nr 28, poz. 142, Nr 28, poz. 146, Nr 106, poz. 675, Nr 40, poz. 230) Rada Miejska uchwala, co następuje:

§ 1. Uchwala się regulamin korzystania z kompleksu boisk sportowych ORLIK 2012 położonego w Mirosławcu, przy ul. Wolności 23.

§ 2. Boiska są czynne w okresie od 1 marca do 30 listopada w terminach:

1. W roku szkolnym planowe zajęcia szkolne dla uczniów Zespołu Szkół w Mirosławcu - poniedziałek - piątek godz. 8.00 - 16.00,

2. Dla wszystkich chętnych boiska dostępne są: od poniedziałku do soboty, od godz. 16:00, zgodnie z miesięcznym harmonogramem.

§ 3. W okresie wakacji obowiązuje odrębny harmonogram korzystania z obiektu.

§ 4. Podczas niekorzystnych warunków atmosferycznych instruktor może zabronić korzystania z obiektu.

§ 5. Zajęcia sportowe określone w § 2 ust. 2 koordynuje pełniący dyżur instruktor sportu.

§ 6. Dopuszcza się możliwość rezerwacji korzystania z boiska u instruktora sportu.

§ 7. Korzystanie z boisk jest bezpłatne.

§ 8. Osoby przebywające na boiskach mogą korzystać z pomieszczeń socjalnych.

§ 9. Teren boisk jest objęty monitoringiem.

§ 10. Warunkiem korzystania z obiektu jest posiadanie odpowiedniego stroju sportowego i obuwia sportowego. Na boisku piłkarskim dopuszcza się obuwie z małymi korkami z tworzywa sztucznego oraz obuwie typu halowego.

§ 11. W celu zapewnienia bezpieczeństwa użytkownikom z korzystania z boisk zgodnie z ich przeznaczeniem zabrania się:

1. Używania butów piłkarskich na wysokich i metalowych korkach oraz kolców,
2. Wprowadzania i użytkowania sprzętu innego niż zgodnego z przeznaczeniem boisk, np. rower, motorower, deskorolka, rolki itp.
3. Niszczenia urządzeń sportowych i płyty boiska,
4. Wchodzenia na ogrodzenie i urządzenia sportowe,
5. Palenia tytoniu, spożywania alkoholu, żucia gumy,
6. Zaśmiecania min. słonecznikiem, wnoszenia opakowań szklanych i metalowych,
7. Przeszkadzania w zajęciach lub grze,
8. Zakłócania porządku i używania słów wulgarnych,
9. Przebywania na terenie osobom poniżej 15 roku życia po zmroku,
10. wprowadzania zwierząt,
11. Korzystania z boisk bez zgody instruktora sportu.

§ 12. Rozstrzygnięcia dotyczące zgodnego z postanowieniami korzystania z boisk podejmuje instruktor sportu, który w zależności od sytuacji może:

1. Nakazać zmianę obuwia sportowego i stroju,
2. Zwrócić uwagę na niewłaściwe, niezgodne z regulaminem zachowanie,
3. Nakazać opuszczenie terenu boisk i szkoły,
4. W uzasadnionych sytuacjach wezwać lub powiadomić Straż Miejską lub Policję.

§ 13. Poza planowymi zajęciami wymienionymi w § 2 ust. 1, Zespół Szkół w Mirosławcu nie ponosi odpowiedzialności za wypadki powstałe w trakcie korzystania z obiektu,

§ 14. Użytkownicy korzystają z boisk na własną odpowiedzialność i odpowiadają materialnie za wyrządzone szkody na zasadach określonych w odrębnych przepisach

§ 15. Korzystający z obiektu są zobowiązani do przestrzegania regulaminu, a w szczególności stosowania się do uwag instruktora sportu.

§ 16. Każda osoba znajdująca się na terenie kompleksu boisk sportowych ORLIK 2012 w Mirosławcu zobowiązana jest stosować się do niniejszego regulaminu.

§ 17. Regulamin podlega podaniu do wiadomości publicznej poprzez wywieszenie na tablicy ogłoszeń Urzędu Miasta i Gminy w Mirosławcu i na tablicy informacyjnej usytuowanej przy wejściu na kompleks boisk sportowych ORLIK 2012.

§ 18. Wykonanie uchwały powierza się Burmistrzowi Mirosławca.

§ 19. Uchwała wchodzi w życie po upływie 14 dni od dnia ogłoszenia w Dzienniku Urzędowym Województwa Zachodniopomorskiego.

Przewodniczący Rady

Piotr Czech

1219

**UCHWAŁA NR VI/37/11
RADY MIEJSKIEJ W RECZU**

z dnia 28 kwietnia 2011 r.

w sprawie opłat za świadczenia w przedszkolu publicznym prowadzonym przez Gminę Recz

Na podstawie art. 14 ust. 5 pkt 1, art. 5c pkt 1 ustawy z dnia 7 września 1991 r. o systemie oświaty (Dz. U. z 2004 r. Nr 256, poz. 2572, Nr 273, poz. 2703, Nr 281, poz. 2781; z 2005 r. Nr 17, poz. 141, Nr 131, poz. 1091, Nr 122, poz. 1020, Nr 167, poz. 1400, Nr 94, poz. 788, Nr 249, poz. 2104; z 2006 r. Nr 144, poz. 1043, Nr 208, poz. 1532, Nr 227, poz. 1658; z 2007 r. Nr 42, poz. 273, Nr 80, poz. 542, Nr 80, poz. 542, Nr 120, poz. 818, Nr 115, poz. 791, Nr 80, poz. 542, Nr 181, poz. 1292, Nr 180, poz. 1280; z 2008 r. Nr 70, poz. 416, Nr 145, poz. 917, Nr 216, poz. 1370, Nr 145, poz. 917, Nr 235, poz. 1618; z 2009 r. Nr 6, poz. 33, Nr 31, poz. 206, Nr 56, poz. 458, Nr 157, poz. 1241, Nr 219, poz. 1705; z 2010 r. Nr 44, poz. 250, Nr 54, poz. 320, Nr 127, poz. 857, Nr 148, poz. 991) uchwała się, co następuje:

§ 1. 1. Świadczenia przedszkola prowadzonego przez Gminę Recz w zakresie realizacji podstawy programowej wychowania przedszkolnego w wymiarze 5 godzin dziennie są bezpłatne.

2. Bezpłatne nauczanie i wychowanie w zakresie podstawy programowej wychowania przedszkolnego realizowane jest w godzinach od 8.00 do 13.00.

§ 2. 1. Opłacie podlega sprawowanie opieki nad dzieckiem poza czasem przeznaczonym na realizację podstawy programowej wychowania przedszkolnego, o której mowa w § 1 ust. 2.

2. Opłata za sprawowanie opieki nad dzieckiem poza czasem przeznaczonym na realizację podstawy programowej wychowania przedszkolnego obejmuje następujące zajęcia:

- 1) działania opiekuńcze dostosowane do wieku, potrzeb i możliwości dziecka, zapewniające mu bezpieczne funkcjonowanie podczas zajęć;
- 2) gry i zabawy edukacyjne wspomagające rozwój psychofizyczny, emocjonalny i społeczny dziecka;
- 3) zabawy aktywizujące oraz badawczo - rozwijające zainteresowania otaczającym światem;
- 4) zajęcia plastyczne, muzyczne, teatralne, twórcze i inne, rozwijające zdolności dzieci oraz zaspakajające ich potrzebę aktywności i zainteresowania;
- 5) gry i zabawy ruchowe, wspomagające rozwój fizyczny dziecka.

3. Ustala się opłatę za każdą rozpoczętą godzinę zegarową opieki nad dzieckiem w wysokości 0,12% obowiązującej stawki minimalnego wynagrodzenia za pracę, ustalonego na podstawie odrębnych przepisów.

4. Nie dotyczy dzieci dojeżdżających w ramach przewozów szkolnych.

§ 3. Zakres i odpłatność za sprawowanie opieki nad dzieckiem określa umowa cywilno-prawna zawarta pomiędzy dyrektorem przedszkola a rodzicami (opiekunami prawnymi) dziecka.

§ 4. W przypadku nie odbierania dziecka w określonych godzinach, zgodnie z podpisaną umową, o której mowa w § 3, opłata za każdą rozpoczętą godzinę dodatkowego pobytu wynosi 10 zł.

§ 5. Przedszkole Miejskie w Reczu za odpłatnością prowadzi usługi żywieniowe. Odpłatność za wyżywienie ustala dyrektor przedszkola w porozumieniu z organem prowadzącym i jest ona niezależna od opłaty określonej w § 2 ust. 3.

§ 6. Traci moc uchwała Nr XXIV/149/97 Rady Miejskiej w Reczu z dnia 19 lutego 1997 r. w sprawie: ustalenia zasad odpłatności za pobyt dziecka w Przedszkolu Miejskim.

§ 7. Wykonanie uchwały powierza się Burmistrzowi Recza.

§ 8. Uchwała podlega ogłoszeniu w Dzienniku Urzędowym Województwa Zachodniopomorskiego i wchodzi w życie w dniu 1 września 2011 r.

Przewodniczący Rady

Tadeusz Robaczek

1220

**UCHWAŁA NR VI/40/11
RADY MIEJSKIEJ W RECZU**

z dnia 28 kwietnia 2011 r.

**w sprawie zniesienia pomnika przyrody znajdującego się w granicach administracyjnych
Gminy Recz.**

Na podstawie art. 18 ust. 2 pkt 15 ustawy z dnia 8 marca 1990 r. o samorządzie gminnym (Dz. U. z 2001 r. Nr 142, poz. 1591, Dz. U. z 2002 r. Nr 23, poz. 220, Dz. U. z 2002 r. Nr 62, poz. 558, Dz. U. z 2002 r. Nr 113, poz. 984, Dz. U. z 2002 r. Nr 153, poz. 1271, Dz. U. z 2002 r. Nr 214, poz. 1806, Dz. U. z 2003 r. Nr 80, poz. 717, Dz. U. z 2003 r. Nr 162, poz. 1568, Dz. U. z 2004 r. Nr 102, poz. 1055, Dz. U. z 2004 r. Nr 116, poz. 1203, Dz. U. z 2004 r. Nr 167, poz. 1759, Dz. U. z 2005 r. Nr 172, poz. 1441, Dz. U. z 2005 r. Nr 175, poz. 1457, Dz. U. z 2006 r. Nr 17, poz. 128, Dz. U. z 2006 r. Nr 181, poz. 1337, Dz. U. z 2007 r. Nr 48, poz. 327, Dz. U. z 2007 r. Nr 138, poz. 974, Dz. U. z 2007 r. Nr 173, poz. 1218, Dz. U. z 2008 r. Nr 180, poz. 1111, Dz. U. z 2008 r. Nr 223, poz. 1458, Dz. U. z 2009 r. Nr 52, poz. 420, Dz. U. z 2009 r. Nr 157, poz. 1241, Dz. U. z 2010 r. Nr 28, poz. 142, poz. 146, Dz. U. z 2010 r. Nr 40, poz. 230, Dz. U. z 2010 r. Nr 106, poz. 675, Dz. U. z 2011 r. Nr 21, poz. 113) oraz art. 44 ust. 3, 3a i 4 ustawy z dnia 16 kwietnia 2004 r. o ochronie przyrody (Dz. U. z 2009 r. Nr 151, poz. 1220, Dz. U. z 2009 r. Nr 157, poz. 1241, Dz. U. z 2009 r. Nr 215, poz. 1664, Dz. U. z 2010 r. Nr 76, poz. 489, Dz. U. z 2010 r. Nr 119, poz. 804, Dz. U. z 2011 r. Nr 34, poz. 170) Rada Miejska uchwała, co następuje:

§ 1. Znosi się pomnik przyrody:

- modrzew polski (*Larix polonica*) o obwodzie pnia na wysokości 1,3 m wynoszącym 326 cm, rosnący na działce gminnej o nr ewid. 107/5, obręb Lubieniów gm. Recz tj. przy parku szkolnym Szkoły Podstawowej im. Jana Pawła II w Lubieniowie nr 28, gm. Recz, ustanowiony pomnikiem przyrody na podstawie § 1 rozporządzenia Nr 2 Wojewody Gorzowskiego z dnia 12 września 1990 r. w sprawie uznania za pomniki przyrody (Dz. Urz. Województwa Gorzowskiego Nr 27, poz. 229 z 1990 r.)

§ 2. Zniesienie pomnika przyrody następuje z uwagi na utratę wartości przyrodniczej i zapewnienie bezpieczeństwa powszechnego.

§ 3. Wykonanie uchwały powierza się Burmistrzowi Recza.

§ 4. Uchwała wchodzi w życie po upływie 14 dni od dnia jej ogłoszenia w Dzienniku Urzędowym Województwa Zachodniopomorskiego i podlega podaniu do publicznej wiadomości poprzez wywieszenie na tablicy ogłoszeń w Urzędzie Miejskim w Reczu.

Przewodniczący Rady

Tadeusz Robaczek

1221

**UCHWAŁA NR VI/80/2011
RADY MIEJSKIEJ W STARGARDZIE SZCZECIŃSKIM**

z dnia 26 kwietnia 2011 r.

**w sprawie określenia trybu i szczegółowych kryteriów oceny wniosków
o realizację zadania publicznego w ramach inicjatywy lokalnej.**

Na podstawie art. 19c ust. 1 ustawy z dnia 24 kwietnia 2003 r. o działalności pożytku publicznego i o wolontariacie (Dz. U z 2010 r. Nr 234, poz. 1536) uchwala się, co następuje:

§ 1. Uchwała określa tryb i szczegółowe kryteria oceny wniosków o realizację zadania publicznego w ramach inicjatywy lokalnej.

§ 2. Celem inicjatywy lokalnej, jako formy współpracy jednostki samorządu terytorialnego z lokalną społecznością, jest wspólna realizacja zadania publicznego zmierzająca do polepszania warunków życia mieszkańców, na rzecz których została podjęta.

§ 3. Z inicjatywą lokalną mogą wystąpić mieszkańcy miasta Stargard Szczeciński bezpośrednio, bądź za pośrednictwem organizacji pozarządowych lub podmiotów wymienionych w art. 3 ust. 3 ustawy z dnia 24 kwietnia 2003 r. o działalności pożytku publicznego i wolontariacie (Dz. U z 2010 r. Nr 234, poz. 1536 j.t.) - zwanej dalej „ustawą”.

§ 4. W ramach inicjatywy lokalnej mogą być realizowane wyłącznie zadania publiczne wymienione w art. 19b ustawy.

§ 5. 1. Wzór wniosku o realizację zadania publicznego w ramach inicjatywy lokalnej stanowi załącznik do niniejszej uchwały.

2. Do wniosku można dołączyć w szczególności: kosztorys inwestorski, projekty budowlane, decyzję o pozwoleniu na budowę lub zgłoszenie realizacji zadania.

§ 6. 1. Wniosek, o którym mowa w § 5, należy złożyć w Urzędzie Miejskim w Stargardzie Szczecińskim w terminie do 31 maja roku poprzedzającego rok, w którym planowana jest realizacja tego zadania.

2. Oceny wniosku dokonuje właściwy wydział Urzędu Miejskiego w ciągu 30 dni od daty złożenia kompletnego wniosku, biorąc pod uwagę następujące kryteria:

- 1) zgodność zadania publicznego z potrzebami społeczności lokalnej,
- 2) cel proponowanego zadania publicznego,
- 3) korzyści wynikające z realizacji zadania publicznego,
- 4) wkład pracy społecznej zadeklarowany przez wnioskodawcę,
- 5) wkład rzeczowy wnioskodawcy w realizację zadania,
- 6) wkład finansowy wnioskodawcy w szacunkowych kosztach realizacji zadania,
- 7) zaawansowanie przygotowań do realizacji zadania określonego we wniosku,
- 8) wysokość środków z budżetu Miasta potrzebnych na realizację zadania publicznego,
- 9) ewentualne koszty, jakie będzie ponosiło Miasto w konsekwencji realizacji zadania.

§ 7. Wnioski składane w ramach inicjatywy lokalnej, po uzyskaniu akceptacji Prezydenta Miasta Stargard Szczeciński, realizowane będą do wysokości środków zabezpieczonych na ten cel w budżecie Miasta na dany rok.

§ 8. Po uwzględnieniu wniosku, o którym mowa w § 7, Prezydent Miasta zawiera z wnioskodawcą umowę o wykonanie inicjatywy lokalnej.

§ 9. Wykonanie uchwały powierza się Prezydentowi Miasta Stargard Szczeciński.

§ 10. Uchwała wchodzi w życie po upływie 14 dni od ogłoszenia w Dzienniku Urzędowym Województwa Zachodniopomorskiego.

Przewodniczący Rady

Wiesław Maślowski

Załącznik
do uchwały Nr VI/80/2011
Rady Miejskiej w Stargardzie Szczecińskim
z dnia 26 kwietnia 2011 r.

**WNIOSEK O REALIZACJĘ ZADANIA PUBLICZNEGO
W RAMACH INICJATYWY LOKALNEJ**

.....
.....
(nazwa i opis zadania)

1. Termin realizacji zadania.....

2. Cel proponowanego zadania

.....
.....
.....

3. Miejsce wykonywania zadania

.....
.....
.....

4.Szczegółowy zakres rzeczowy zadania wraz z propozycją harmonogramu realizacji

.....
.....
.....
.....
.....
.....
.....
.....
.....

5. Opis dotychczas wykonanych prac

.....
.....
.....
.....
.....
.....
.....
.....
.....
.....

6. Opis kolejnych działań planowanych przy realizacji zadania

.....
.....
.....
.....
.....
.....
.....
.....
.....

7. Określenie liczby osób, którym służyć będzie inicjatywa / korzyści wynikające z realizacji zadania

.....
.....
.....
.....

8. Koszt całkowity zadania

9. Wkład pracy społecznej zadeklarowany przez wnioskodawcę

.....
.....
.....
.....
.....
.....

10. Wkład rzeczowy wnioskodawcy w realizację zadania

.....
.....
.....
.....
.....
.....
.....
.....

11. Wkład finansowy wnioskodawcy w szacunkowych kosztach realizacji zadania

.....
.....
.....
.....
.....
.....

12. Wysokość środków z budżetu Miasta potrzebnych na realizację zadania publicznego

.....
.....
.....
.....

13. Wysokość środków, jakie będzie ponosiło Miasto w konsekwencji realizacji zadania

.....
.....
.....
.....

14. Imiona i nazwiska osób reprezentujących grupę inicjatywną

1.
2.
3.
4.
5.

Załączniki (do wniosku można dołączyć w szczególności : kosztorys inwestorski, projekty budowlane, decyzję o pozwoleniu na budowę lub zgłoszenie realizacji zadania)

- 1.....
- 2.....
- 3.....
- 4.....

Oświadczam(-my), że wszystkie podane we wniosku informacje są zgodne z aktualnym stanem prawnym i faktycznym.

.....
.....
.....
.....

(Podpisy osób upoważnionych do składania oświadczeń woli w imieniu wnioskodawcy wraz z numerem telefonu kontaktowego)

1222**UCHWAŁA NR VI/82/2011
RADY MIEJSKIEJ W STARGARDZIE SZCZECIŃSKIM****z dnia 26 kwietnia 2011 r.****w sprawie ustalenia wysokości opłaty za wpis do rejestru żłobków i klubów dziecięcych prowadzących działalność na terenie Gminy - Miasta Stargard Szczeciński.**

Na podstawie art. 33 ust. 2 ustawy z dnia 4 lutego 2011 r. o opiece nad dziećmi w wieku do lat 3 (Dz. U. Nr 45, poz. 235) uchwała się, co następuje:

§ 1. Ustala się opłatę za wpis do rejestru żłobków i klubów dziecięcych prowadzących działalność na terenie Gminy - Miasta Stargard Szczeciński w kwocie stanowiącej 10% minimalnego wynagrodzenia za pracę, ustalonego zgodnie z przepisami ustawy z dnia 10 października 2002 r. o minimalnym wynagrodzeniu za pracę (Dz. U. Nr 200, poz. 1679 z późn. zm.).

§ 2. Wykonanie uchwały powierza się Prezydentowi Miasta Stargard Szczeciński.

§ 3. Uchwała wchodzi w życie po upływie 14 dni od dnia ogłoszenia w Dzienniku Urzędowym Województwa Zachodniopomorskiego.

Przewodniczący Rady

Wiesław Masłowski**1223****UCHWAŁA NR VI/83/2011
RADY MIEJSKIEJ W STARGARDZIE SZCZECIŃSKIM****z dnia 26 kwietnia 2011 r.****w sprawie ustalenia wysokości opłat i częściowych zwolnień z opłat za pobyt dziecka w Żłobku Miejskim w Stargardzie Szczecińskim.**

Na podstawie art. 58 ust. 1 i art. 59 ust. 2 ustawy z dnia 4 lutego 2011 r. o opiece nad dziećmi w wieku do lat 3 (Dz. U. Nr 45, poz. 235) uchwała się, co następuje:

§ 1. Ilekroć w uchwale jest mowa o:

- 1) Żłobku - należy rozumieć przez to Żłobek Miejski w Stargardzie Szczecińskim,
- 2) rodzicach - należy przez to rozumieć także opiekunów prawnych posiadających uprawnienia do opieki nad dzieckiem uczęszczającym do Żłobka,
- 3) minimalnym wynagrodzeniu za pracę - należy przez to rozumieć minimalne wynagrodzenie za pracę ustalone na podstawie art. 2 ust. 5 ustawy z dnia 10 października 2002 r. o minimalnym wynagrodzeniu za pracę (Dz. U. Nr 200, poz. 1679 ze zm.).

§ 2. 1. Ustala się miesięczną opłatę za pobyt dziecka w Żłobku w wysokości 22% minimalnego wynagrodzenia za pracę obowiązującego w dniu 31 grudnia poprzedniego roku.

2. Ustala się maksymalną miesięczną wysokość opłaty za wyżywienie dziecka objętego opieką Żłobka do kwoty stanowiącej 10% minimalnego wynagrodzenia za pracę obowiązującego w dniu 31 grudnia poprzedniego roku.

3. Ustala się opłatę za wydłużony pobyt dziecka w Żłobku w wysokości 30 zł za każdą rozpoczętą godzinę opieki - określoną w art. 12 ust. 3 ustawy o opiece nad dziećmi w wieku do lat 3.

§ 3. 1. W przypadku rodziców pobierających zasiłek rodzinny, o którym mowa w art. 4 ustawy z dnia 28 stycznia 2003 r. o świadczeniach rodzinnych (Dz. U. z 2006 r. Nr 139, poz. 992 ze zm.), opłatę określoną w § 2 ust. 1 obniża się o 35% kwoty ustalonej w § 2 ust. 1.

2. W przypadku, gdy do Żłobka uczęszcza dwoje lub więcej dzieci z jednej rodziny, na pisemny wniosek rodziców skierowany do Dyrektora Żłobka, opłatę określoną w § 2 ust. 1 obniża się o 50% za drugie i każde następne dziecko.

§ 4. Traci moc uchwała Nr IX/87/07 Rady Miejskiej w Stargardzie Szczecińskim z dnia 27 czerwca 2007 r. w sprawie odpłatności za Żłobek Miejski w Stargardzie Szczecińskim.

§ 5. Wykonanie uchwały powierza się Prezydentowi Miasta Stargard Szczeciński.

§ 6. Uchwała podlega publikacji w Dzienniku Urzędowym Województwa Zachodniopomorskiego i wchodzi w życie z pierwszym dniem miesiąca następującego po upływie 14 dni od daty ogłoszenia.

Przewodniczący Rady

Wiesław Masłowski

1224

UCHWAŁA NR VIII/61/2011 RADY MIASTA ŚWINOUJŚCIE

z dnia 28 kwietnia 2011 r.

w sprawie nadania nazwy urzędowej ulicy na terenie miasta Świnoujście.

Na podstawie art. 18 ust. 2 pkt 13 ustawy z dnia 8 marca 1990 r. o samorządzie gminnym (Dz. U. z 2001 r. Nr 142, poz. 1591; z 2002 r. Nr 23, poz. 220, Nr 62, poz. 558, Nr 113, poz. 984, Nr 153, poz. 1271, Nr 214, poz. 1806; z 2003 r. Nr 80, poz. 717, Nr 162, poz. 1568; z 2004 r. Nr 102, poz. 1055, Nr 116, poz. 1203, Nr 167, poz. 1759; z 2005 r. Nr 172, poz. 1441, Nr 175, poz. 1457; z 2006 r. Nr 17, poz. 128, Nr 181, poz. 1337; z 2007 r. Nr 48, poz. 327, Nr 138, poz. 974, Nr 173, poz. 1218; z 2008 r. Nr 180, poz. 1111, Nr 223, poz. 1458; z 2009 r. Nr 52, poz. 420, Nr 157, poz. 1241; z 2010 r. Nr 28, poz. 142 i 146, Nr 40, poz. 230, Nr 106, poz. 675;) i § 11 ust. 1 pkt 2 Rozporządzenia Rady Ministrów z dnia 15 grudnia 1998 r. w sprawie szczegółowych zasad prowadzenia, stosowania i udostępniania krajowego rejestru urzędowego podziału terytorialnego kraju oraz związanych z tym obowiązków organów administracji rządowej i jednostek samorządu terytorialnego (Dz. U. Nr 157, poz. 1031; zm. z 2000 r. Nr 13, poz. 161; z 2001 r. Nr 12, poz. 100, Nr 157, poz. 1840; z 2002 r. Nr 177, poz. 459; z 2003 r. Nr 208, poz. 2022; z 2004 r. Nr 254, poz. 2535; z 2005 r. Nr 206, poz. 1706; z 2006 r. Nr 36, poz. 246, Nr 214, poz. 1577; z 2007 r. Nr 192, poz. 1386; z 2008 r. Nr 215, poz. 1358; z 2009 r. Nr 202, poz. 1559, oraz z 2010 r. Nr 257, poz. 1727) Rada Miasta Świnoujście uchwała, co następuje:

§ 1. Projektowanej ulicy wewnętrznej, oznaczonej w obowiązującym miejscowym planie zagospodarowania przestrzennego symbolem 64.V.KD.W (załącznik wrys z planu), składającej się z działki stanowiącej własność Gminy Miasto Świnoujście, położonej w prawobrzeżnej części miasta, oznaczonej w ewidencji gruntów i budynków numerem nr 15/1 w obrębie 0013 (Ognica), nadaje się nazwę urzędową ulica Brzegowa (oznaczonej na załączonej mapie kolorem żółtym).

§ 2. Wykonanie uchwały powierza się Prezydentowi Miasta.

§ 3. Uchwała podlega podaniu do publicznej wiadomości za pośrednictwem Biuletynu Informacji Publicznej.

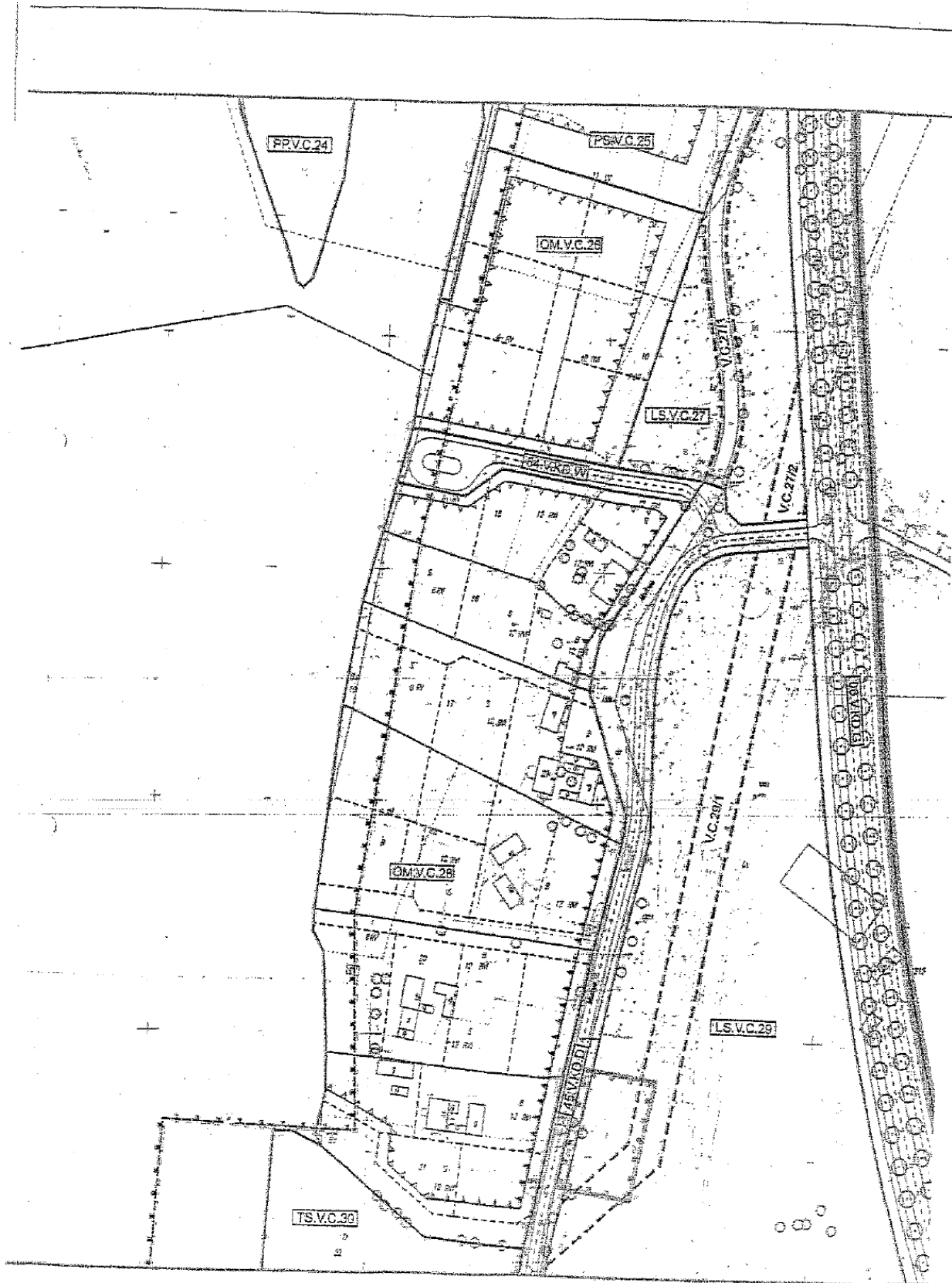
§ 4. Uchwała podlega przekazaniu do Urzędu Statystycznego w Szczecinie w terminie 7 dni od dnia jej podjęcia.

§ 5. Uchwała wchodzi w życie po upływie 14 dni od dnia ogłoszenia w Dzienniku Urzędowym Województwa Zachodniopomorskiego.

Przewodniczący Rady Miasta

Paweł Sujka

Załącznik
do uchwały Nr VIII/61/2011
Rady Miasta Świnoujście
z dnia 28 kwietnia 2011 r.



STRATEGICZNY PLAN ZAGOSZCZENIOWY PRZESZŁYCH - JEJUNOWSKA V 100.

- 6) oświetlenie uliczne typu miejskiego;
- 7) zachowanie i uzupełnienie znaków przyulicznych;
- 8) ulice należy kasztować zgodnie z zasadami organizowania przeszerzeń w strefach wyszerzonego ruchu;
- 9) chodniki krzywoliniowe jazdni przy przejazdach dla pieszych i przejazdach rowerowych;
- 10) w liniach rozgraniczających ulicy zachować rezerwę dla potrzeb sieci uzbrojenia podziemnego;

§204.Dla terenu 56.V.KD.W o powierzchni 0,4243 ha (ul. Żużółki i Węgrzy) ustala się:

- 1) ulica wewnętrzna kategorii gminnej;
- 2) szerokość w liniach rozgraniczających 15,0 m;
- 3) jezdnia jednoprzeznaczona szerokość 6,0 m;
- 4) chodnik po obu stronach ulicy;
- 5) miejsca parkingowe wydzielone z jezdni;
- 6) trasa komunikacji autobusowej;
- 7) zaboi autobusowe wydzielone z jezdni;
- 8) oświetlenie uliczne typu miejskiego;
- 9) oznakowanie krzyżników jazdni przy przejazdach dla pieszych i przejazdach rowerowych;
- 10) w liniach rozgraniczających ulicy zachować rezerwę dla potrzeb sieci uzbrojenia podziemnego;
- 11) teren w całości pokazy w granicach parali.

§205.Dla terenu 53.V.KD.W o powierzchni 0,6233 ha (ul. Buszkowa) ustala się:

- 1) ulica wewnętrzna, ośniedziobna, położona w granicach parali morskiego. Dojazd do placów miejskich i placówiowy dojazd do Portu Handlowego;
- 2) szerokość w liniach rozgraniczających zmienne, zgodnie z rysunkiem planu. W liniach rozgraniczających ulicy plac z możliwością wydzielenia miejsca postojowych dla samochodów osobowych;
- 3) jezdnia jednoprzeznaczona szerokość 7,0 m;
- 4) chodnik po obu stronach ulicy;
- 5) miejsca parkingowe wydzielone z jezdni;
- 6) trasa komunikacji autobusowej;
- 7) zaboi autobusowe wydzielone z jezdni;
- 8) oświetlenie uliczne typu miejskiego;
- 9) oznakowanie krzyżników jazdni przy przejazdach dla pieszych i przejazdach rowerowych;
- 10) w liniach rozgraniczających ulicy zachować rezerwę dla potrzeb sieci uzbrojenia podziemnego.

§206.Dla terenu 80.V.KD.W o powierzchni 0,5263 ha (Holenderska, Węgleńska) ustala się:

- 1) ulica wewnętrzna, kategorii gminnej;
- 2) szerokość w liniach rozgraniczających zmienne zgodnie z rysunkiem planu od 10 do 15 m;
- 3) jezdnia jednoprzeznaczona szerokość 6,0 m, oraz dwuprzecznaczona z pasem zjazdu 2 x 4m;
- 4) chodnik po obu stronach ulicy;
- 5) miejsca parkingowe równoległe do ulicy, wydzielone z jezdni;
- 6) oświetlenie uliczne typu miejskiego;
- 7) zachowanie i uzupełnienie znaków przyulicznych;

STRATEGICZNY PLAN ZAGOSZCZENIOWY PRZESZŁYCH - JEJUNOWSKA V 101.

- 8) ulice należy kasztować zgodnie z zasadami organizowania przeszerzeń w strefach wyszerzonego ruchu;
- 9) chodniki krzywoliniowe jazdni przy przejazdach dla pieszych i przejazdach rowerowych;
- 10) w liniach rozgraniczających ulicy zachować rezerwę dla potrzeb sieci uzbrojenia podziemnego;
- 11) teren w całości pokazy w granicach parali.

§207.Dla terenów: 81.V.KD.W o powierzchni 0,1931 ha, 82.V.KD.W o powierzchni 0,1243 ha, ustala się:

- 1) ulica wewnętrzna, kategorii gminnej;
- 2) szerokość w liniach rozgraniczających zmienne zgodnie z rysunkiem planu 10 m;
- 3) jezdnia jednoprzeznaczona szerokość 6,0 m;
- 4) chodnik po obu stronach ulicy;
- 5) miejsca parkingowe równoległe do ulicy, wydzielone z jezdni;
- 6) oświetlenie uliczne typu miejskiego;
- 7) zachowanie i uzupełnienie znaków przyulicznych;
- 8) ulice należy kasztować zgodnie z zasadami organizowania przeszerzeń w strefach wyszerzonego ruchu;
- 9) oznakowanie krzyżników jazdni przy przejazdach dla pieszych i przejazdach rowerowych;
- 10) w liniach rozgraniczających ulicy zachować rezerwę dla potrzeb sieci uzbrojenia podziemnego;
- 11) na terenie planu 62.V.KD.W dopuszczalna kawatka łącząca łączących obiektów handlowych na czas organizowania targów, jarmarków i festiwali.

§208.Dla terenów: 64.V.KD.W o powierzchni 0,0833 ha, 64.V.KD.W o powierzchni 0,1698 ha, 65.V.KD.W o powierzchni 0,4315 ha, ustala się:

- 1) ulica wewnętrzna kategorii gminnej;
- 2) szerokość w liniach rozgraniczających zmienne zgodnie z rysunkiem planu 10 m do 25 m;
- 3) jezdnia jednoprzeznaczona szerokość 6,0 m;
- 4) chodnik po obu stronach ulicy;
- 5) oświetlenie uliczne typu miejskiego;
- 6) ulice należy kasztować zgodnie z zasadami organizowania przeszerzeń w strefach wyszerzonego ruchu;
- 7) oznakowanie krzyżników jazdni przy przejazdach dla pieszych i przejazdach rowerowych;
- 8) w liniach rozgraniczających ulicy zachować rezerwę dla potrzeb sieci uzbrojenia podziemnego;
- 9) teren w całości pokazy w granicach parali.

§209.Dla terenu 66.V.KD.W o powierzchni 0,8067 ha ustala się:

- 1) ulica wewnętrzna położona w granicach parali morskiego zatocznia jako ulica ogólnodostępna obsługująca tereny portowe oraz dojazd do latarni morskiej i Wschodniego Fortu Abiejczyńskiego;
- 2) szerokość w liniach rozgraniczających 15 m, zakończenia placem manewrowym;
- 3) jezdnia jednoprzeznaczona szerokość 7,0 m;
- 4) chodnik po obu stronach ulicy;
- 5) miejsca parkingowe wydzielone z jezdni;
- 6) trasa komunikacji autobusowej;



1225

UCHWAŁA NR VI/52/11 RADY POWIATU W KOSZALINIE

z dnia 27 kwietnia 2011 r.

w sprawie określenia warunków częściowego lub całkowitego zwalniania rodziców z opłat za pobyt dziecka w rodzinie zastępczej.

Na podstawie art. 12 pkt 11 ustawy dnia 5 czerwca 1998 r. o samorządzie powiatowym (Dz. U. z 2001 r. Nr 142, poz. 1592; z 2002 r. Nr 23, poz. 220; Nr 62, poz. 558; Nr 113, poz. 984; Nr 153, poz. 1271; Nr 200, poz. 1688; Nr 214, poz. 1806; z 2003 r. Nr 162, poz. 1568; z 2004 r. Nr 102, poz. 1055; z 2007 r. Nr 173, poz. 1218; z 2008 r. Nr 180, poz. 1111; Nr 223, poz. 1458; z 2009 r. Nr 92, poz. 753; z 2010 r. Nr 28, poz. 142; Nr 28, poz. 146, Nr 106, poz. 675), w związku z art. 79 ust. 6 ustawy z dnia 12 marca 2004 r. o pomocy społecznej (Dz. U. z 2009 r. Nr 175, poz. 1362; Nr 202, poz. 1551; Nr 157, poz. 1241; Nr 219, poz. 1706; Nr 221, poz. 1738; zm.: z 2010 r. Nr 28, poz. 146; Nr 40, poz. 229; Nr 81, poz. 527; Nr 125, poz. 842) uchwała się, co następuje:

§ 1. 1. Określa się warunki częściowego lub całkowitego zwalniania rodziców z opłat za pobyt dziecka w rodzinie zastępczej.

2. Przepisy uchwały stosuje się do rodziców dziecka przebywającego w rodzinie zastępczej, w tym także do rodziców pozbawionych władzy rodzicielskiej lub rodziców, którym władza rodzicielska została zawieszona albo ograniczona.

3. Przepisów uchwały nie stosuje się do rodziców dziecka pozostawionego przez matkę w zakładzie opieki zdrowotnej bezpośrednio po urodzeniu.

§ 2. Ilekroć w niniejszej uchwale jest mowa o:

- 1) PCPR - należy przez to rozumieć Powiatowe Centrum Pomocy Rodzinie w Koszalinie,
- 2) ustawie - należy przez to rozumieć ustawę z dnia 12 marca 2004 r. o pomocy społecznej (Dz. U. z 2009 r. Nr 175, poz. 1362 z późn. zm.),
- 3) dziecku - rozumie się przez to dziecko przebywające w rodzinie zastępczej, w tym osobę pełnoletnią, o której mowa w art. 78 ust. 5 ustawy z dnia 12 marca 2004 r. o pomocy społecznej,
- 4) rodzinie zastępczej - oznacza to rodzinę zapewniającą opiekę i wychowanie dziecku pozbawionemu całkowicie lub częściowo opieki rodzicielskiej, działającą na podstawie ustawy z dnia 12 marca 2004 r. o pomocy społecznej,
- 5) dochodzie na osobę w rodzinie - należy przez to rozumieć dochód ustalony zgodnie z art. 6 ust. 3 ustawy z dnia 12 marca 2004 r. o pomocy społecznej, tj. dochód rodziny podzielony przez liczbę osób w rodzinie,
- 6) dochodzie dziecka - należy przez to rozumieć dochód ustalony zgodnie z art. 6 pkt 2 ustawy z dnia 12 marca 2004 r. o pomocy społecznej, tj. dochód, do którego zalicza się kwotę otrzymywanej renty wraz z dodatkiem dla sierot zupełnych, zasiłek pielęgnacyjny, dodatek pielęgnacyjny, otrzymywane alimenty oraz kwotę odpowiadającą dochodom uzyskiwanym z majątku dziecka,
- 7) rodzinie - należy przez to rozumieć osoby spokrewnione lub niespokrewnione pozostające w faktycznym związku, wspólnie zamieszkujące i gospodarujące,
- 8) kryterium dochodowym - należy przez to rozumieć kryterium dochodowe określone w art. 8 ust. 1 ustawy z dnia 12 marca 2004 r. o pomocy społecznej, podlegające waloryzacji zgodnie z przepisami ustawy, rozpatrywane w związku z art. 10 ust. 3 wskazanej wyżej ustawy.

§ 3. Za pobyt dziecka w rodzinie zastępczej opłatę, do wysokości miesięcznej pomocy pieniężnej na częściowe pokrycie kosztów utrzymania dziecka umieszczonego w tej rodzinie, wnoszą rodzice.

§ 4. 1. Opłatę ustala się w drodze decyzji administracyjnej.

2. Decyzję, o której mowa w ust. 1 wydaje Starosta Koszaliński lub z jego upoważnienia Dyrektor PCPR.

§ 5. 1. Podstawą wydania decyzji o częściowym lub całkowitym zwolnieniu z opłat za pobyt dziecka w rodzinie zastępczej jest sytuacja rodzinna, dochodowa, majątkowa i zdrowotna rodziny.

2. Ustalenie sytuacji rodzinnej, dochodowej, majątkowej i zdrowotnej następuje na podstawie:

- 1) rodzinnego wywiadu środowiskowego,
- 2) zaświadczenia o dochodach rodziny,
- 3) dokumentów i innych dowodów potwierdzających okoliczności uzasadniające zwolnienie,

4) decyzji o ustaleniu odpłatności za pobyt dziecka w placówce, domu pomocy społecznej, rodzinie zastępczej oraz dokumentów potwierdzających wpłaty rodziców na poczet tych należności.

§ 6. Zwolnienie częściowe lub całkowite z ponoszenia odpłatności za pobyt dziecka w rodzinie zastępczej może obejmować zarówno oboje rodziców, jak i jednego z nich.

§ 7. 1. W przypadku, gdy dochód na osobę w rodzinie dziecka nie przekracza lub jest równy 100% kryterium dochodowego, zwalnia się rodziców (rodzica) całkowicie z opłaty na okres nie dłuższy niż jeden rok.

2. Rodziców (rodzica), którzy płacą alimenty na dziecko umieszczone w rodzinie zastępczej, zwalnia się całkowicie z ponoszenia odpłatności za pobyt tego dziecka w rodzinie zastępczej.

3. Można zwolnić całkowicie z ponoszenia opłat za pobyt dziecka w rodzinie zastępczej rodziców (rodzica), u których występują okoliczności wskazujące na trudną sytuację rodziny lub osoby, tj.:

- 1) bezdomność,
- 2) orzeczona niepełnosprawność,
- 3) bezrobocie,
- 4) długotrwała lub ciężka choroba udokumentowana zaświadczeniem lekarskim,
- 5) przemoc w rodzinie,
- 6) potrzeba ochrony macierzyństwa lub wielodzietności,
- 7) bezradność w sprawach opiekuńczo - wychowawczych i prowadzeniu gospodarstwa domowego, zwłaszcza w rodzinach niepełnych lub wielodzietnych,
- 8) alkoholizm i narkomania,
- 9) pobyt rodziców (rodzica) w domu pomocy społecznej lub innych placówkach pomocy społecznej,
- 10) pobyt rodziców (rodzica) w areszcie śledczym lub zakładzie karnym,
- 11) zaistnienie zdarzenia losowego lub sytuacji kryzysowej,
- 12) wychowywanie dziecka lub osoby pełnoletniej pozostającego pod ich opieką,
- 13) inne ważne przyczyny uzasadniające zwolnienie.

§ 8. 1. Gdy dochód rodziców (rodzica) dziecka przekracza 100% kryterium dochodowego, zwalnia się rodziców (rodzica) w części z opłaty i ustala opłatę za pobyt w rodzinie zastępczej według tabeli odpłatności stanowiącej załącznik do niniejszej uchwały.

2. W sytuacji nałożenia obowiązku częściowej odpłatności, warunki rozłożenia odpłatności na oboje zobowiązanych rodziców kształtują się następująco. Gdy wywiad środowiskowy przeprowadzono z:

- 1) obojgiem rodziców prowadzących wspólne gospodarstwo domowe - odpłatność za pobyt dziecka zostaje nałożona solidarnie na oboje rodziców,
- 2) obojgiem rodziców prowadzących osobne gospodarstwa domowe - odpłatność za pobyt dziecka zostaje nałożona na każdego z rodziców z osobna, stosownie do indywidualnej sytuacji rodzinnej, zdrowotnej, dochodowej i majątkowej każdego z nich,
- 3) tylko jednym rodzicem - odpłatność za pobyt dziecka zostaje nałożona na tego rodzica.

§ 9. Starosta może odstąpić od ustalenia odpłatności za pobyt dziecka w rodzinie zastępczej na wniosek lub z urzędu, w przypadku:

- 1) upośledzenia rodzica w stopniu umiarkowanym lub znacznym albo długotrwałej choroby psychicznej,
- 2) niemożności ustalenia miejsca pobytu rodziców (rodzica),
- 3) gdy matka zrzekła się dziecka w celu oddania go do adopcji.

§ 10. Postępowania administracyjnego w sprawie wydania decyzji o odpłatności osób zobowiązanych za pobyt dziecka w rodzinie zastępczej nie podejmuje się wobec osoby zobowiązanej w przypadku, gdy rodzic dziecka jest niepełnoletni - do czasu uzyskania przez rodzica biologicznego pełnoletności.

§ 11. Wykonanie uchwały powierza się Dyrektorowi Powiatowego Centrum Pomocy Rodzinie w Koszalinie.

§ 12. Traci moc uchwała Nr XIV/147/04 Rady Powiatu w Koszalinie z dnia 25 sierpnia 2004 r. w sprawie ustalania warunków częściowego lub całkowitego zwalniania z opłat za pobyt dzieci w rodzinach zastępczych (Dz. Urz. Woj. Zachodniopomorskiego Nr 80, poz. 1368).

§ 13. Uchwała wchodzi w życie po upływie 14 dni od ogłoszenia w Dzienniku Urzędowym Województwa Zachodniopomorskiego.

Przewodniczący Rady

Dariusz Kalinowski

Załącznik
do uchwały Nr VI/52/11
Rady Powiatu w Koszalinie
z dnia 27 kwietnia 2011 r.

Tabela odpłatności za pobyt dziecka w rodzinie zastępczej

PRZY DOCHODZIE NA OSOBĘ W RODZINIE STANOWIĄCYM % KRYTERIUM DOCHODOWEGO	1 DZIECKO UMIESZCZONE W RODZINIE ZASTĘPCZEJ - WYSOKOŚĆ ODPLATNOŚCI	2 DZIECI UMIESZCZONYCH W RODZINIE ZASTĘPCZEJ - WYSOKOŚĆ ODPLATNOŚCI NA JEDNO DZIECKO	3 I WIECEJ DZIECI UMIESZCZONYCH W RODZINIE ZASTĘPCZEJ - WYSOKOŚĆ ODPLATNOŚCI NA JEDNO DZIECKO
Powyżej 100 - 150 %	25,00 zł	20,00 zł	15,00 zł
Powyżej 150 - 200 %	50,00 zł	40,00 zł	30,00 zł
Powyżej 200 - 250 %	75,00 zł	60,00 zł	45,00 zł
Powyżej 250 - 300 %	100,00 zł	80,00 zł	60,00 zł
Powyżej 300 - 350 %	150,00 zł	125,00 zł	100,00 zł
Powyżej 350 - 400 %	200,00 zł	175,00 zł	150,00 zł
Powyżej 400 - 450 %	250,00 zł	225,00 zł	200,00 zł
Powyżej 450 - 500 %	300,00 zł	275,00 zł	250,00 zł
Powyżej 500 - 550 %	400,00 zł	350,00 zł	300,00 zł
Powyżej 550 - 600 %	500,00 zł	450,00 zł	400,00 zł
Powyżej 600 - 650 %	600,00 zł	550,00 zł	500,00 zł
Powyżej 650 - 700 %	700,00 zł	650,00 zł	600,00 zł
Powyżej 700 - 750 %	850,00 zł	750,00 zł	700,00 zł
Powyżej 750 - 800 %	1 000,00 zł	900,00 zł	800,00 zł
Powyżej 800 - 850 %	1 150,00 zł	1 050,00 zł	950,00 zł
Powyżej 850 %	1 317,60 zł	1 217,60 zł	1 117,60 zł

1226

UCHWAŁA NR VI/53/11 RADY POWIATU W KOSZALINIE

z dnia 27 kwietnia 2011 r.

w sprawie określenia warunków częściowego lub całkowitego zwalniania rodziców, opiekunów prawnych i kuratorów z opłaty za pobyt dziecka w całodobowej placówce opiekuńczo - wychowawczej lub osoby pełnoletniej w całodobowej placówce opiekuńczo - wychowawczej.

Na podstawie art. 12 pkt 11 ustawy dnia 5 czerwca 1998 r. o samorządzie powiatowym (Dz. U. z 2001 r. Nr 142, poz. 1592; z 2002 r. Nr 23, poz. 220; Nr 62, poz. 558; Nr 113, poz. 984; Nr 153, poz. 1271; Nr 200, poz. 1688; Nr 214, poz. 1806; z 2003 r. Nr 162, poz. 1568; z 2004 r. Nr 102, poz. 1055; z 2007 r. Nr 173, poz. 1218; z 2008 r. Nr 180, poz. 1111; Nr 223, poz. 1458; z 2009 r. Nr 92, poz. 753; z 2010 r. Nr 28, poz. 142; Nr 28, poz. 146, Nr 106, poz. 675), w związku z art. 81 ust. 6 ustawy z dnia 12 marca 2004 r. o pomocy społecznej (Dz. U. z 2009 r. Nr 175, poz. 1362; Nr 202, poz. 1551; Nr 157, poz. 1241; Nr 219, poz. 1706; Nr 221, poz. 1738; z 2010 r. Nr 28, poz. 146; Nr 40, poz. 229; Nr 81, poz. 527; Nr 125, poz. 842) uchwała się, co następuje:

§ 1. 1. Określa się warunki częściowego lub całkowitego zwalniania z opłaty za pobyt dziecka lub osoby pełnoletniej w całodobowej placówce opiekuńczo - wychowawczej.

2. Przepisy uchwały stosuje się do rodziców dziecka przebywającego w całodobowej placówce opiekuńczo - wychowawczej, w tym także do rodziców pozbawionych władzy rodzicielskiej lub których władza rodzicielska została zawieszona albo ograniczona, a także do opiekunów prawnych lub kuratorów, w przypadku gdy dysponują dochodami dziecka.

3. Przepisy uchwały stosuje się również odpowiednio do osoby pełnoletniej, o której mowa w art. 80 ust. 8 ustawy z dnia 12 marca 2004 r. o pomocy społecznej lub jej rodziców, w przypadku gdy dysponują dochodami dziecka.

4. Przepisów uchwały nie stosuje się do rodziców dziecka pozostawionego przez matkę w zakładzie opieki zdrowotnej bezpośrednio po urodzeniu.

§ 2. Ilekroć w niniejszej uchwale jest mowa o:

- 1) PCPR - należy przez to rozumieć Powiatowe Centrum Pomocy Rodzinie w Koszalinie,
- 2) ustawie - należy przez to rozumieć ustawę z dnia 12 marca 2004 r. o pomocy społecznej (Dz. U. z 2009 r. Nr 175, poz. 1362 z późn. zm.),
- 3) dziecku - należy przez to rozumieć dziecko przebywające w całodobowej placówce opiekuńczo - wychowawczej,
- 4) osobie pełnoletniej - należy przez to rozumieć osobę, o której mowa w art. 80 ust. 8 ustawy z dnia 12 marca 2004 r. o pomocy społecznej, która po uzyskaniu pełnoletności pozostaje w całodobowej placówce opiekuńczo - wychowawczej do czasu ukończenia szkoły, w której rozpoczęła naukę przed osiągnięciem pełnoletności,
- 5) placówce - należy przez to rozumieć całodobową placówkę opiekuńczo - wychowawczą działającą na podstawie ustawy z dnia 12 marca 2004 r. o pomocy społecznej,
- 6) dochodzie na osobę w rodzinie - należy przez to rozumieć dochód ustalony zgodnie z art. 6 pkt 3 ustawy z dnia 12 marca 2004 r. o pomocy społecznej, tj. dochód rodziny podzielony przez liczbę osób w rodzinie,
- 7) dochodzie dziecka - należy przez to rozumieć dochód ustalony zgodnie z art. 6 pkt 2 ustawy z dnia 12 marca 2004 r. o pomocy społecznej, tj. dochód, do którego zalicza się kwotę otrzymywanej renty wraz z dodatkiem dla sierot zupełnych, zasiłek pielęgnacyjny, dodatek pielęgnacyjny, otrzymywane alimenty oraz kwotę odpowiadającą dochodom uzyskiwanym z majątku dziecka,
- 8) rodzinie - należy przez to rozumieć osoby spokrewnione lub niespokrewnione pozostające w faktycznym związku, wspólnie zamieszkujące i gospodarujące,
- 9) kryterium dochodowym - należy przez to rozumieć kryterium dochodowe określone w art. 8 ust. 1 ustawy z dnia 12 marca 2004 r. o pomocy społecznej, podlegające waloryzacji zgodnie z przepisami powołanej ustawy, rozpatrywane w związku z art. 10 ust. 3 wskazanej ustawy.

§ 3. 1. Za pobyt dziecka lub osoby pełnoletniej w placówce opłatę ponoszą, do wysokości średniego miesięcznego kosztu utrzymania, rodzice dziecka, osoba pełnoletnia lub jej rodzice, a także opiekunowie prawni lub kuratorzy, w przypadku gdy dysponują dochodami dziecka, z zastrzeżeniem ust. 2.

2. Opłata ponoszona przez opiekunów prawnych, kuratorów lub osobę pełnoletnią nie może być wyższa niż 50% kwoty stanowiącej dochód dziecka lub osoby pełnoletniej.

§ 4. 1. Opłatę ustala się w drodze decyzji administracyjnej.

2. Decyzję, o której mowa w ust. 1 wydaje Starosta Koszaliński lub z jego upoważnienia Dyrektor PCPR.

§ 5. 1. Podstawą wydania decyzji o częściowym lub całkowitym zwolnieniu z opłat za pobyt dziecka lub osoby pełnoletniej w placówce jest sytuacja rodzinna, zdrowotna, dochodowa i majątkowa rodziny lub osoby przebywającej w placówce.

2. Ustalenie sytuacji rodzinnej, dochodowej, majątkowej i zdrowotnej następuje na podstawie:

- 1) rodzinnego wywiadu środowiskowego,
- 2) zaświadczenia o dochodach rodziny lub dochodzie dziecka,
- 3) dokumentów i innych dowodów potwierdzających okoliczności uzasadniające zwolnienie,
- 4) decyzji o ustaleniu odpłatności za pobyt dziecka lub osoby pełnoletniej w placówce, domu pomocy społecznej, rodzinie zastępczej oraz dokumentów potwierdzających wpłaty rodziców na poczet tych należności.

§ 6. Zwolnienie częściowe lub całkowite z ponoszenia odpłatności za pobyt dziecka lub osoby pełnoletniej w placówce może obejmować zarówno oboje rodziców, jak i jednego z nich.

§ 7. 1. W przypadku, gdy dochód na osobę w rodzinie dziecka nie przekracza lub jest równy 100% kryterium dochodowego, zwalnia się rodziców całkowicie z opłaty na okres nie dłuższy niż jeden rok.

2. W przypadku, gdy dochód osoby pełnoletniej nie przekracza lub jest równy 100% kryterium dochodowego, zwalnia się osobę pełnoletnią całkowicie z opłaty na okres ważności rodzinnego wywiadu środowiskowego.

3. Rodziców (rodzica), którzy płacą alimenty na dziecko umieszczone w placówce, zwalnia się całkowicie z ponoszenia odpłatności za pobyt tego dziecka w placówce.

4. Można zwolnić całkowicie z ponoszenia opłat za pobyt dziecka w placówce rodziców (rodzica) lub osobę pełnoletnią, u których występują okoliczności wskazujące na trudną sytuację rodziny lub osoby, tj.:

- 1) bezdomność,
- 2) orzeczona niepełnosprawność,
- 3) bezrobocie,
- 4) długotrwała lub ciężka choroba udokumentowana zaświadczeniem lekarskim,
- 5) przemoc w rodzinie,
- 6) potrzeba ochrony macierzyństwa lub wielodzietności,
- 7) bezradność w sprawach opiekuńczo - wychowawczych i prowadzeniu gospodarstwa domowego, zwłaszcza w rodzinach niepełnych lub wielodzietnych,
- 8) alkoholizm i narkomania,
- 9) pobyt rodziców (rodzica) w domu pomocy społecznej lub innych placówkach pomocy społecznej,
- 10) pobyt rodziców (rodzica) w areszcie śledczym lub zakładzie karnym,
- 11) zaistnienie zdarzenia losowego lub sytuacji kryzysowej,
- 12) wychowywanie dziecka lub osoby pełnoletniej pozostających pod ich opieką,
- 13) inne ważne przyczyny uzasadniające zwolnienie.

§ 8. 1. W przypadku, gdy dochód rodziców (rodzica) dziecka przekracza 100% kryterium dochodowego zwalnia się rodziców (rodzica) w części z opłaty i ustala opłatę za pobyt w placówce według tabeli odpłatności stanowiącej załącznik Nr 1 do niniejszej uchwały.

2. W przypadku, gdy dochód osoby pełnoletniej przekracza 100% kryterium dochodowego zwalnia się osobę pełnoletnią w części z opłaty i ustala opłatę za pobyt w placówce według tabeli odpłatności stanowiącej załącznik Nr 2 do niniejszej uchwały.

3. W przypadku, gdy opiekun prawny lub kurator dysponuje dochodem dziecka, ustala się opłatę za pobyt w placówce według tabeli odpłatności stanowiącej załącznik Nr 3 do niniejszej uchwały.

4. W sytuacji nałożenia obowiązku częściowej odpłatności, warunki rozłożenia odpłatności na oboje zobowiązanych rodziców kształtują się następująco. Gdy wywiad środowiskowy skutecznie przeprowadzono z:

- 1) obojgiem rodziców prowadzących wspólne gospodarstwo domowe - odpłatność za pobyt dziecka zostaje nałożona na oboje rodziców,

- 2) obojgiem rodziców prowadzących osobne gospodarstwa domowe - odpłatność za pobyt dziecka zostaje nałożona na każdego z rodziców z osobna, stosownie do indywidualnej sytuacji rodzinnej, zdrowotnej, dochodowej i majątkowej każdego z nich,
- 3) tylko jednym rodzicem - odpłatność za pobyt dziecka zostaje nałożona na tego rodzica.

§ 9. W szczególnie uzasadnionych przypadkach, na wniosek lub z urzędu można odstąpić od ustalania opłaty, jeżeli wystąpi co najmniej jedna z poniższych okoliczności:

- 1) upośledzenie rodzica lub osoby pełnoletniej w stopniu umiarkowanym lub znacznym, albo długotrwała choroba psychiczna,
- 2) niemożność ustalenia miejsca pobytu rodziców (rodzica),
- 3) gdy matka zrzekła się dziecka w celu oddania go do adopcji.

§ 10. Postępowania administracyjnego w sprawie wydania decyzji o odpłatności osób zobowiązanych za pobyt dziecka w placówce nie podejmuje się wobec osoby zobowiązanej w przypadku, gdy rodzic dziecka jest niepełnoletni - do czasu uzyskania przez rodzica biologicznego pełnoletności.

§ 11. Wykonanie uchwały powierza się Dyrektorowi Powiatowego Centrum Pomocy Rodzinie w Koszalinie.

§ 12. Traci moc uchwała Nr XIV/148/04 Rady Powiatu w Koszalinie z dnia 25 sierpnia 2004 r. w sprawie ustalania warunków częściowego lub całkowitego zwalniania rodziców z opłat za pobyt dzieci w placówkach opiekuńczo - wychowawczych (Dz. Urz. Woj. Zachodniopomorskiego Nr 80, poz. 1369).

§ 13. Uchwała wchodzi w życie po upływie 14 dni od ogłoszenia w Dzienniku Urzędowym Województwa Zachodniopomorskiego.

Przewodniczący Rady

Dariusz Kalinowski

Załącznik nr 1
do uchwały Nr VI/53/11
Rady Powiatu w Koszalinie
z dnia 27 kwietnia 2011 r.

Tabela odpłatności rodziców za pobyt dziecka w placówce

Przy dochodzie na osobę w rodzinie stanowiącym % kryterium dochodowego, o którym mowa w art. 8 ust. 1 ustawy	1 dziecko przebywające w placówce kwota odpłatności w zł	2 dzieci przebywających w placówce – kwota odpłatności w zł na jedno dziecko	3 i więcej dzieci przebywających w placówce – kwota odpłatności w zł na jedno dziecko
powyżej 100 - 150 %	40,00 zł	20,00 zł	10,00 zł
powyżej 150 - 200 %	60,00 zł	30,00 zł	15,00 zł
powyżej 200 - 250 %	80,00 zł	40,00 zł	20,00 zł
powyżej 250 - 300 %	100,00 zł	50,00 zł	25,00 zł
powyżej 300 - 350 %	300,00 zł	150,00 zł	75,00 zł
powyżej 350 - 400 %	400,00 zł	200,00 zł	100,00 zł
powyżej 400 - 450 %	500,00 zł	250,00 zł	125,00 zł
powyżej 450 - 500 %	600,00 zł	300,00 zł	150,00 zł
powyżej 500 - 550 %	800,00 zł	400,00 zł	200,00 zł
powyżej 550 - 600 %	1 000,00 zł	500,00 zł	250,00 zł
powyżej 600 - 650 %	1 200,00 zł	600,00 zł	300,00 zł
powyżej 650 - 750 %	1 400,00 zł	700,00 zł	350,00 zł
powyżej 750 – 800 %	1 600,00 zł	800,00 zł	400,00 zł
powyżej 800 - 850 %	1 800,00 zł	900,00 zł	450,00 zł
powyżej 850 %	Wysokość średniego miesięcznego kosztu w danej placówce	Wysokość średniego miesięcznego kosztu w danej placówce	Wysokość średniego miesięcznego kosztu w danej placówce

Załącznik nr 2
do uchwały Nr VI/53/11
Rady Powiatu w Koszalinie
z dnia 27 kwietnia 2011 r.

Tabela odpłatności osoby pełnoletniej za pobyt w placówce

Przy dochodzie stanowiącym % kryterium dochodowego, o którym mowa w art. 8 ust. 1 ustawy	Wysokość odpłatności w % od ustalonych dochodów osoby pełnoletniej
powyżej 100 % - 200 %	3 %
powyżej 200 % - 300 %	6 %
powyżej 300 % - 400 %	10 %
powyżej 400 % - 500 %	15 %
powyżej 500 % - 600 %	20 %
powyżej 600 % - 700 %	25 %
powyżej 700 % - 800 %	30 %
powyżej 800 %	50 %

Załącznik nr 3
do uchwały Nr VI/53/11
Rady Powiatu w Koszalinie
z dnia 27 kwietnia 2011 r.

**Tabela odpłatności opiekuna prawnego lub kuratora za pobyt
dziecka w placówce**

Przy dochodzie dziecka stanowiącym:	Wysokość odpłatności w % od ustalonych dochodów dziecka
od 477,00 zł do 954,00 zł	3 %
od 954,01 zł do 1 431,00 zł	6 %
od 1 431,01 zł do 1 908,00 zł	10 %
od 1908,01 zł do 2 385,00 zł	15 %
od 2 385,01 zł do 2 862,00 zł	20 %
od 2862,01 zł do 3 339,00 zł	25 %
od 3 339,01 zł do 3 816,00 zł	30 %
powyżej 3 816,00 zł	50 %

1227

**UCHWAŁA NR VI/54/11
RADY POWIATU W KOSZALINIE**

z dnia 27 kwietnia 2011 r.

zmieniająca uchwałę w sprawie regulaminu przyznawania i ustalania wysokości dodatków do wynagrodzenia zasadniczego nauczycieli oraz szczegółowych warunków obliczania i wypłacania wynagrodzenia za godziny ponadwymiarowe i godziny doraźnych zastępstw.

Na podstawie art. 12 pkt 11 i art. 40 ust. 1 ustawy z dnia 5 czerwca 1998 r. o samorządzie powiatowym (Dz. U. z 2001 r. Nr 142, poz. 1592; z 2002 r. Nr 23, poz. 220, Nr 62, poz. 558, Nr 113, poz. 984, Nr 153, poz. 1271, Nr 200, poz. 1688, Nr 214, poz. 1806; z 2003 r. Nr 162, poz. 1568; z 2004 r. Nr 102, poz. 1055, Nr 167, poz. 1759; z 2007 r. Nr 173, poz. 1218; z 2008 r. Nr 180, poz. 1111, Nr 223, poz. 1458; z 2009 r. Nr 92, poz. 753, Nr 157, poz. 1241; z 2010 r. Nr 28, poz. 142 i 146, Nr 40, poz. 230, Nr 106, poz. 675) i art. 30 ust. 6 oraz art. 91d pkt 1 ustawy z dnia 26 stycznia 1982 r. Karta Nauczyciela (Dz. U. z 2006 r. Nr 97, poz. 674, Nr 170, poz. 1218, Nr 220, poz. 1600; z 2007 r. Nr 17, poz. 95, Nr 80, poz. 542, Nr 102, poz. 689, Nr 158, poz. 1103, Nr 176, poz. 1238, Nr 191, poz. 1369, Nr 247, poz. 1821; z 2008 r. Nr 145, poz. 917, Nr 227, poz. 1505; z 2009 r. Nr 1, poz. 1, Nr 56, poz. 458, Nr 67, poz. 572, Nr 97, poz. 800, Nr 213, poz. 1650, Nr 219, poz. 1706), po uzgodnieniu ze związkami zawodowymi uchwała się, co następuje:

§ 1. W uchwale Nr XXXIV/343/10 Rady Powiatu w Koszalinie z dnia 29 kwietnia 2010 r. w sprawie regulaminu przyznawania i ustalania wysokości dodatków do wynagrodzenia zasadniczego nauczycieli oraz szczegółowych warunków obliczania i wypłacania wynagrodzenia za godziny ponadwymiarowe i godziny doraźnych zastępstw (Dz. Urz. Woj. Zach. z dnia 16 czerwca 2010 r. Nr 51, poz. 1056) wprowadza się następujące zmiany:

- 1) w § 1 pkt 3, 4,5 otrzymują brzmienie: „3) szkole - należy przez to rozumieć jednostki oświatowe wymienione w art. 2 ustawy z dnia 7 września 1991 r. o systemie oświaty (Dz. U. z 2004 r. Nr 256, poz. 2572 z późn. zm.) dla których Powiat Koszaliński jest organem prowadzącym, 4) nauczycielu - należy przez to rozumieć nauczycieli zatrudnionych niezależnie od sposobu nawiązania stosunku pracy w jednostkach, o których mowa w pkt 3, 5) dyrektorze lub wicedyrektorze - należy przez to rozumieć dyrektora lub wicedyrektora jednostki, o której mowa w pkt 3.”
- 2) w § 8 ust. 1 otrzymuje brzmienie: „1. Nauczycielowi, któremu powierzono stanowisko dyrektora lub wicedyrektora, przysługuje dodatek funkcyjny w wysokości określonej zgodnie z tabelą:”

Lp.	Szkoła	Stanowisko kierownicze	dodatek w złotych od - do
1.	Zespół Placówek Specjalnych	dyrektor	1000 - 2000
2.	Młodzieżowy Ośrodek Wychowawczy	dyrektor	800 - 1700
3.	Młodzieżowy Ośrodek Socjoterapii	dyrektor	800 - 1600
4.	Specjalny Ośrodek Szkolno - Wychowawczy	dyrektor	800 - 1600
5.	Poradnia Psychologiczno - Pedagogiczna	dyrektor	800 - 1400
6.	dla każdej szkoły	wicedyrektor	400 - 1200

- 3) § 10 otrzymuje brzmienie: „§ 10 Ustala się następujące wysokości dodatków za warunki pracy: 1) prowadzenie badań psychologicznych i pedagogicznych, w tym badań logopedycznych, udzielanie dzieciom i młodzieży pomocy psychologiczno-pedagogicznej, w tym pomocy logopedycznej, pomocy w wyborze kierunku kształcenia i zawodu, a także udzielanie rodzicom i nauczycielom pomocy psychologiczno - pedagogicznej związanej z wychowywaniem i kształceniem dzieci i młodzieży w poradni psychologiczno-pedagogicznej 12% wynagrodzenia zasadniczego, 2) prowadzenie zajęć wychowawczych bezpośrednio z wychowankami lub na ich rzecz w młodzieżowym ośrodku wychowawczym 38% wynagrodzenia zasadniczego, w tym zajęć dydaktycznych i wychowawczych w szkołach 28% wynagrodzenia zasadniczego 3) prowadzenie zajęć wychowawczych bezpośrednio z wychowankami lub na ich rzecz w młodzieżowym ośrodku socjoterapii 28% wynagrodzenia zasadniczego, w tym zajęć dydaktycznych i wychowawczych w szkołach 18% wynagrodzenia zasadniczego 4) prowadzenie zajęć wychowawczych bezpośrednio z wychowankami lub na ich rzecz w specjalnych ośrodkach szkolno-wychowawczych z dziećmi i młodzieżą upośledzonymi w stopniu lekkim 28% wynagrodzenia zasadniczego, w tym zajęć dydaktycznych i wychowawczych w szkołach 18% wynagrodzenia zasadniczego, 5) prowadzenie zajęć wychowawczych bezpośrednio z wychowankami lub na ich rzecz w specjalnych ośrodkach szkolno-wychowawczych z dziećmi i młodzieżą upośledzonymi w stopniu umiarkowanym i znacznym 38% wynagrodzenia zasadniczego, w tym zajęć dydaktycznych i wychowawczych w szkołach 28% wynagrodzenia zasadniczego. 6) prowadzenie zajęć rewalidacyjno-

wychowawczych z dziećmi i młodzieżą upośledzonymi umysłowo w stopniu głębokim 28% wynagrodzenia zasadniczego.”

§ 2. Wykonanie uchwały powierza się Zarządowi Powiatu w Koszalinie oraz dyrektorom szkół prowadzonych przez Powiat Koszaliński.

§ 3. Uchwała wchodzi w życie po upływie 14 dni od dnia opublikowania jej w Dzienniku Urzędowym Województwa Zachodniopomorskiego.

Przewodniczący Rady
Dariusz Kalinowski

1228

**UCHWAŁA NR VI/55/11
RADY POWIATU W KOSZALINIE**

z dnia 27 kwietnia 2011 r.

zmieniająca uchwałę w sprawie określenia zasad udzielania i rozmiaru zniżek oraz przyznawania zwolnień od obowiązku realizacji tygodniowego obowiązkowego wymiaru godzin zajęć nauczycielom, którym powierzono stanowiska kierownicze, określenia tygodniowego obowiązkowego wymiaru godzin zajęć nauczycieli będących pedagogami, psychologami, logopedami lub doradcami zawodowymi i określenia tygodniowego obowiązkowego wymiaru godzin zajęć nauczycieli realizujących w ramach stosunku pracy obowiązki określone dla stanowisk o różnym tygodniowym obowiązkowym wymiarze godzin zatrudnionych w szkołach i placówkach oświatowych, dla których organem prowadzącym jest Powiat Koszaliński.

Na podstawie: art. 12 ust. 11 i art. 40 ust. 1 ustawy z dnia 5 czerwca 1998 r. o samorządzie powiatowym (Dz. U. z 2001 r. Nr 142, poz. 1592; z 2002 r. Nr 23, poz. 220, Nr 62, poz. 558, Nr 113, poz. 984, Nr 153, poz. 1271, Nr 200, poz. 1688 i Nr 214, poz. 1806; z 2003 r. Nr 162, poz. 1568; z 2004 r. Nr 102, poz. 1055, Nr 167, poz. 1759; z 2007 r. Nr 173, poz. 1218; z 2008 r. Nr 180, poz. 1111, Nr 223, poz. 1458 oraz z 2009 r. Nr 92, poz. 753, Nr 157, poz. 1241; z 2010 r. Nr 28, poz. 142 i 146, Nr 40, poz. 230, Nr 106, poz. 675), art. 42 ust. 7 pkt 2 i pkt 3 w związku z art. 91d pkt 1 ustawy z dnia 26 stycznia 1982 r. Karta Nauczyciela (Dz. U. z 2006 r. Nr 97, poz. 674, Nr 170, poz. 1218 i Nr 220, poz. 1600; z 2007 r. Nr 17, poz. 95, Nr 80, poz. 542, Nr 102, poz. 689, Nr 158, poz. 1103, Nr 176, poz. 1238, Nr 191, poz. 1369 i Nr 247, poz. 1821; z 2008 r. Nr 145, poz. 917, Nr 227, poz. 1505; z 2009 r. Nr 1, poz. 1, Nr 56, poz. 458, Nr 67, poz. 572, Nr 97, poz. 800, Nr 213, poz. 1650, Nr 219, poz. 1706) uchwała się, co następuje:

§ 1. W uchwale Nr XXVI/281/09 Rady Powiatu w Koszalinie z dnia 10 września 2009 r. w sprawie określenia zasad udzielania i rozmiaru zniżek oraz przyznawania zwolnień od obowiązku realizacji tygodniowego obowiązkowego wymiaru godzin zajęć nauczycielom, którym powierzono stanowiska kierownicze, określenia tygodniowego obowiązkowego wymiaru godzin zajęć nauczycieli będących pedagogami, psychologami, logopedami lub doradcami zawodowymi i określenia tygodniowego obowiązkowego wymiaru godzin zajęć nauczycieli realizujących w ramach stosunku pracy obowiązki określone dla stanowisk o różnym tygodniowym obowiązkowym wymiarze godzin zatrudnionych w szkołach i placówkach oświatowych, dla których organem prowadzącym jest Powiat Koszaliński (Dz. Urz. Woj. Zach z dnia 21 października 2009 r. Nr 72, poz. 1924) wprowadza się następujące zmiany:

- 1) w § 1 załącznik otrzymuje brzmienie zgodnie z tabelą stanowiącą załącznik do niniejszej uchwały,
- 2) w § 4 ust. 3 otrzymuje brzmienie: „3. Zwolnienia, o którym mowa w ust. 1 dokonuje się na uzasadniony wniosek nauczyciela, na czas określony, z tym że wniosek wicedyrektora, nauczyciela pełniącego inne stanowiska kierownicze przewidziane w statucie szkoły lub placówki wymaga pozytywnej opinii dyrektora.”

§ 2. Wykonanie uchwały powierza się Zarządowi Powiatu w Koszalinie.

§ 3. Uchwała wchodzi w życie po upływie 14 dni od daty ogłoszenia w Dzienniku Urzędowym Województwa Zachodniopomorskiego.

Przewodniczący Rady
Dariusz Kalinowski

Załącznik
do uchwały Nr VI/55/11
Rady Powiatu w Koszalinie
z dnia 27 kwietnia 2011 r.

Tabela

Szkoła/placówka	Stanowisko	Tygodniowy obowiązkowy, obniżony wymiar zajęć
1. Zespół Placówek Specjalnych	dyrektor	2
	wicedyrektor	6
2. Specjalny Ośrodek Szkolno-Wychowawczy	dyrektor	4
	wicedyrektor	8
3. Młodzieżowy Ośrodek Socjoterapii	dyrektor	4
	wicedyrektor	8
4. Młodzieżowy Ośrodek Wychowawczy	dyrektor	4
	wicedyrektor	8
5. Poradnia Psychologiczno-Pedagogiczna	dyrektor	4
	wicedyrektor	12
6. Dotyczy pozycji od 1 do 5	Nauczyciele pełniący inne stanowiska kierownicze przewidziane w statucie szkoły lub placówki	12

Wydawca: Wojewoda Zachodniopomorski

Redakcja i skład: Zachodniopomorski Urząd Wojewódzki, Wydział Nadzoru i Kontroli
ul. Wały Chrobrego 4, 70-502 Szczecin, tel.: 91 43-03-380, 91 43-03-677
e-mail: dziennikzuw@szczecin.uw.gov.pl, moduł komunikacyjny: <https://zuw.upe.com.pl>

Druk i rozpowszechnianie: ARPEX s.c. Agencja Reklamowa,
Drukarnia: 05-270 Marki, ul. Szpitalna 2, tel./fax. 22 771 28 45; e-mail: arpex@arpex.waw.pl

Egzemplarze bieżące i z lat ubiegłych, w miarę posiadanych rezerw, można nabywać:

- na podstawie nadesłanego zamówienia: w Wydziale Nadzoru i Kontroli Zachodniopomorskiego Urzędu Wojewódzkiego w Szczecinie, ul. Wały Chrobrego 4, 70-502 Szczecin, tel. 91 43-03-703,
- w punktach sprzedaży:
 - Biblioteka Zachodniopomorskiego Urzędu Wojewódzkiego w Szczecinie, ul. Wały Chrobrego 4, pok. 137, codziennie w godzinach 8⁰⁰ – 15⁰⁰, tel. 91 43-03-380.
 - Biblioteka Zachodniopomorskiego Urzędu Wojewódzkiego w Szczecinie – Delegatura w Koszalinie, ul. Andersa 34, pok. 100, codziennie w godzinach 7³⁰ – 15³⁰.

Dzienniki Urzędowe wraz ze skorowidzami wyłożone są do powszechnego wglądu w bibliotekach: Zachodniopomorskiego Urzędu Wojewódzkiego w Szczecinie oraz w Delegaturze Zachodniopomorskiego Urzędu Wojewódzkiego w Koszalinie – codziennie w godzinach pracy bibliotek.

Tłoczono z polecenia Wojewody Zachodniopomorskiego
ul. Wały Chrobrego 4, 70-502 Szczecin.
