

**ZARZĄDZENIE NR 4**  
**DYREKTORA URZĘDU MORSKIEGO W SZCZECINIE**

z dnia 3 sierpnia 2016 r.

**zmieniające zarządzenie w sprawie określenia granic pasa technicznego na terenie gminy**  
**Międzyzdroje**

Na podstawie art. 36 ust. 5 pkt 1 ustawy z dnia 21 marca 1991 r. o obszarach morskich Rzeczypospolitej Polskiej i administracji morskiej (Dz. U. z 2013 r. poz. 934 i 1014 z 2015 r. poz. 1642 oraz z 2016 r. poz. 266 i 542) oraz zgodnie z § 2 ust. 1 i 2 rozporządzenia Rady Ministrów z dnia 29 kwietnia 2003 r. w sprawie określenia minimalnej i maksymalnej szerokości pasa technicznego i ochronnego oraz sposobu wyznaczania ich granic (Dz. U. z 2003 r. Nr 89, poz. 820 oraz z 2010 r. Nr 150, poz. 1004) zarządza się, co następuje:

**§ 1.**

W zarządzeniu Nr 6 Dyrektora Urzędu Morskiego w Szczecinie z dnia 21 listopada 2006 r. w sprawie określenia granic pasa technicznego na terenie gminy Międzyzdroje (Dz. Urz. Woj. Zachodniopomorskiego Nr 114, poz. 2176) wprowadza się następujące zmiany:

1) w § 1 pkt 1 i 2 otrzymują brzmienie:

„1) obręb ewidencyjny 22 Woliński Park Narodowy: „Granice pasa technicznego od strony lądu w obrębie 22 Woliński Park Narodowy wyznacza linia przedstawiona na załączniku nr 1 (arkusze nr 1, nr 2 i nr 3) do niniejszego zarządzenia. W obszar pasa technicznego od granicy z obrębem ewidencyjnym nr 2 Kołczewo, gmina Wolin do granicy z obrębem ewidencyjnym 20 Międzyzdroje wchodzi działki ewidencyjne z obrębu 22 Woliński Park Narodowy: nr 829/1, nr 849, nr 848, nr 847, nr 846, nr 845, nr 844, nr 822/4, nr 821/4, nr 821/3, nr 843, nr 842 oraz przyległe do ww. działek, północno-zachodnie części działek ewidencyjnych: nr 1/2, nr 2, nr 3/2, nr 4, nr 5, nr 6, nr 7, nr 9, nr 10, nr 1, nr 11, nr 12/2, nr 14, nr 15, nr 400 i część działki nr 16/5 (pas położony na północny-wschód od przystani morskiej nr 1 w Międzyzdrojach, przyległy do działki ewidencyjnej nr 436/2 z obrębu 20 Międzyzdroje);

2) obręb ewidencyjny 20 Międzyzdroje: Granice pasa technicznego od strony lądu w obrębie ewidencyjnym 20 Międzyzdroje wyznacza linia przedstawiona na załączniku nr 2 (arkusze nr 1 i nr 2) do niniejszego zarządzenia. W obszar pasa technicznego od granicy z obrębem ewidencyjnym nr 22 Woliński Park Narodowy do granicy z obrębem ewidencyjnym 16 Międzyzdroje wchodzi działki ewidencyjne z obrębu 20 Międzyzdroje: nr 436/2 (położona na północny-wschód od przystani morskiej nr 1 w Międzyzdrojach), działka nr 85/2, południowa część działki nr 431/3 (położona na południowy-zachód od przystani morskiej nr 1 w Międzyzdrojach), dalej części działek nr 70/29, nr 70/31, nr 70/36, nr 70/38 i działka nr 70/39 (położone na zapleczu przystani morskiej w Międzyzdrojach) oraz działki nr 70/34, nr 70/35, nr 69/2 i nr 430/3 (położone na południowy-zachód od przystani morskiej w Międzyzdrojach).”

**§ 2.**

Dane z ewidencji gruntów i budynków przyjęto według stanu na dzień 1 września 2015 r.

**§ 3.**

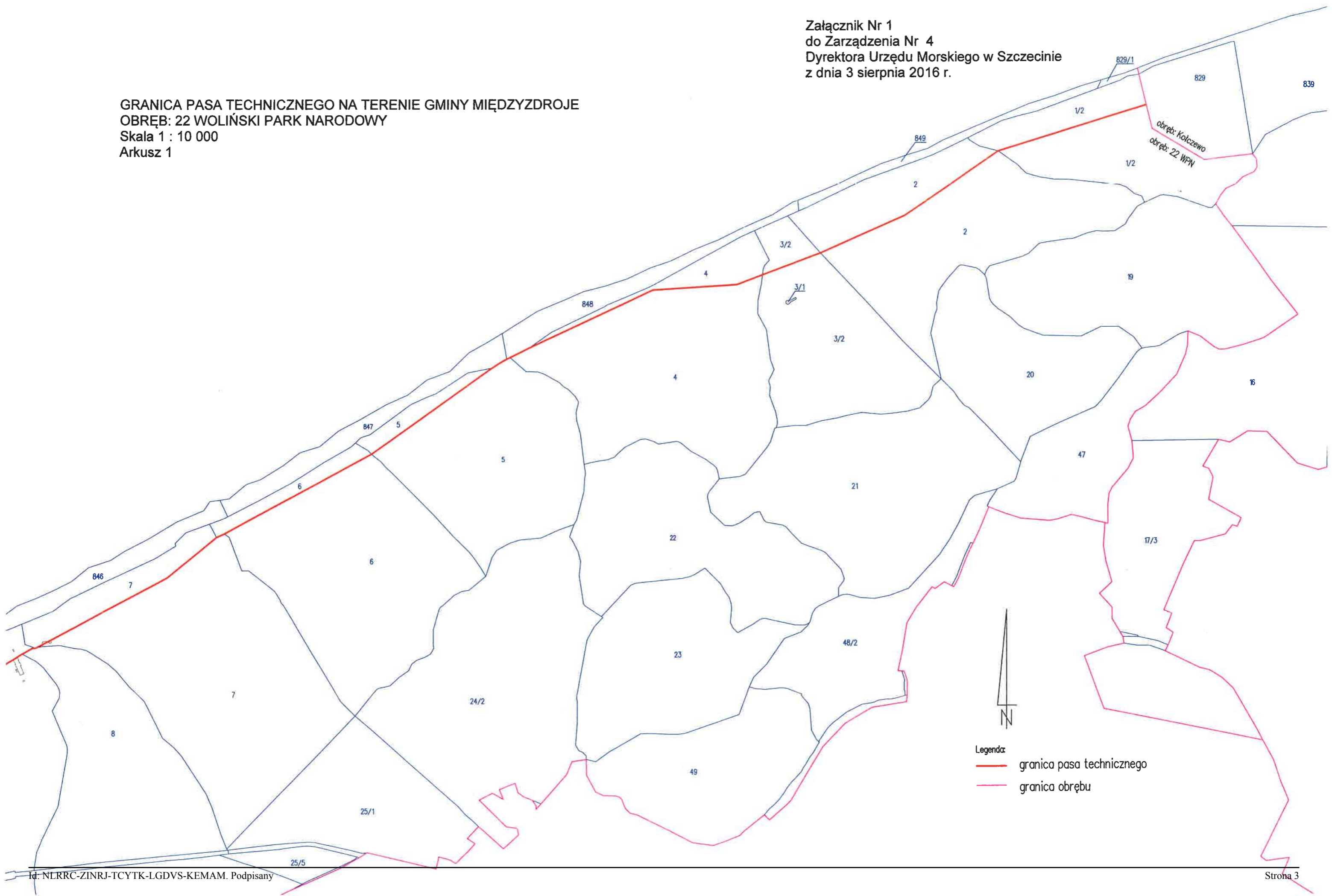
Zarządzenie wchodzi w życie po upływie 14 dni od dnia ogłoszenia w Dzienniku Urzędowym Województwa Zachodniopomorskiego.

Dyrektor Urzędu Morskiego  
w Szczecinie

**Andrzej Borowiec**

Załącznik Nr 1  
do Zarządzenia Nr 4  
Dyrektora Urzędu Morskiego w Szczecinie  
z dnia 3 sierpnia 2016 r.

GRANICA PASA TECHNICZNEGO NA TERENIE GMINY MIĘDZYDROJE  
OBRĘB: 22 WOLIŃSKI PARK NARODOWY  
Skala 1 : 10 000  
Arkusz 1



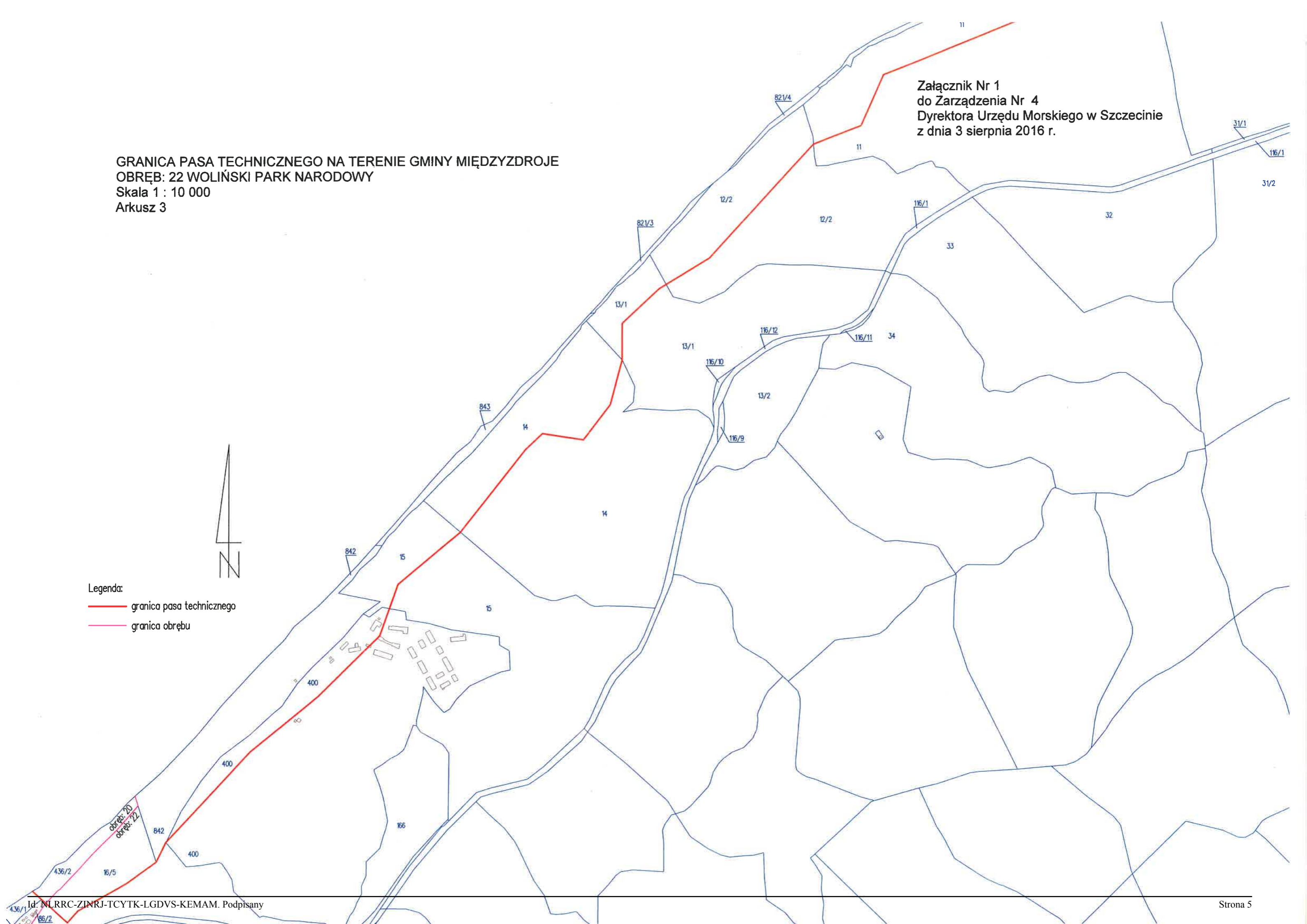
GRANICA PASA TECHNICZNEGO NA TERENIE GMINY MIĘDZYDROJE  
OBRĘB: 22 WOLIŃSKI PARK NARODOWY  
Skala 1 : 10 000  
Arkusz 2



GRANICA PASA TECHNICZNEGO NA TERENIE GMINY MIĘDZYDROJE  
OBRĘB: 22 WOLIŃSKI PARK NARODOWY  
Skala 1 : 10 000  
Arkusz 3

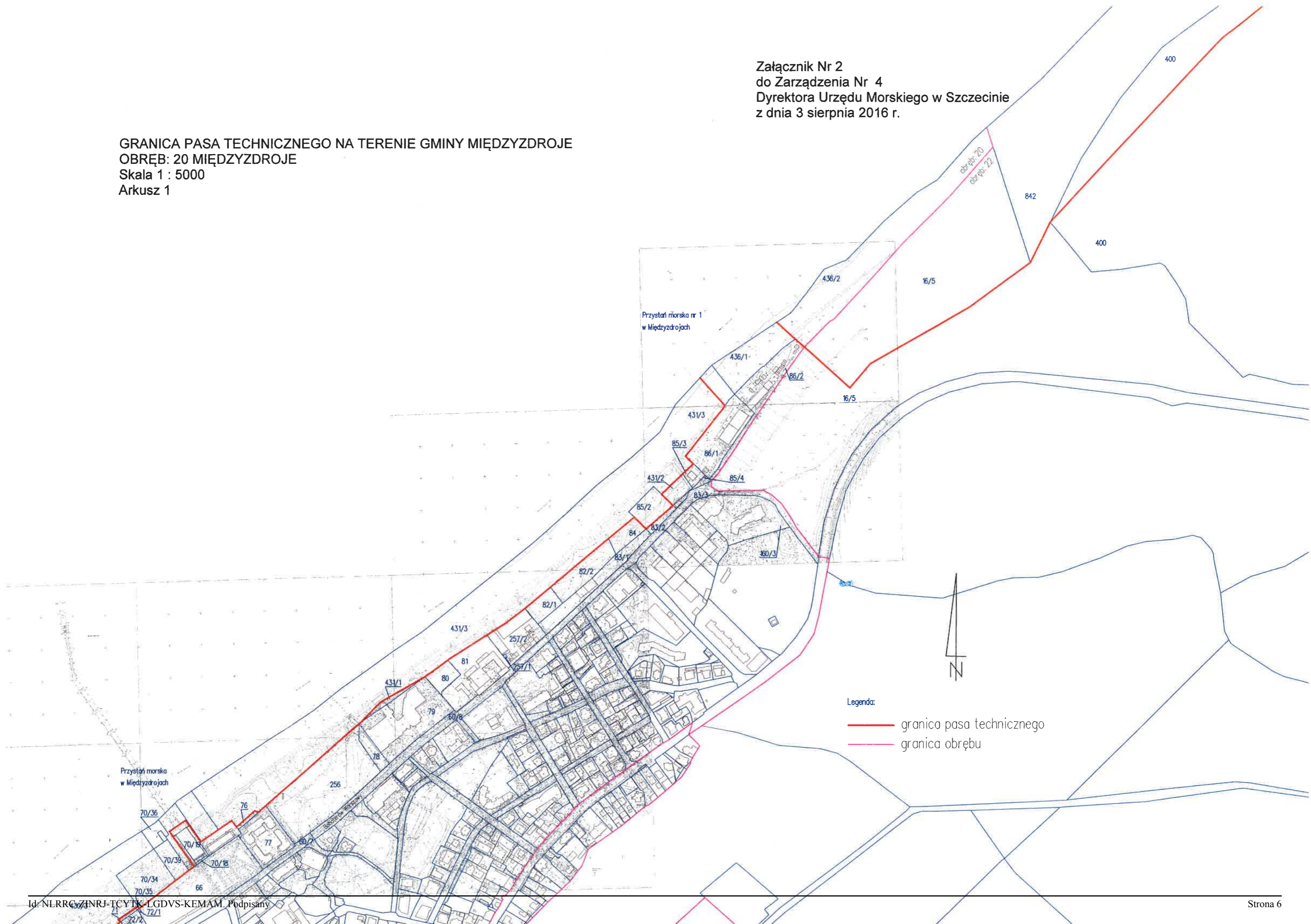
Załącznik Nr 1  
do Zarządzenia Nr 4  
Dyrektora Urzędu Morskiego w Szczecinie  
z dnia 3 sierpnia 2016 r.

Legenda:  
— granica pasa technicznego  
— granica obrębu



Załącznik Nr 2  
do Zarządzenia Nr 4  
Dyrektora Urzędu Morskiego w Szczecinie  
z dnia 3 sierpnia 2016 r.

GRANICA PASA TECHNICZNEGO NA TERENIE GMINY MIĘDZYDROJE  
OBRĘB: 20 MIĘDZYDROJE  
Skala 1 : 5000  
Arkusz 1





Załącznik Nr 2  
do Zarządzenia Nr 4  
Dyrektora Urzędu Morskiego w Szczecinie  
z dnia 3 sierpnia 2016 r.

GRANICA PASA TECHNICZNEGO NA TERENIE GMINY MIĘDZYDROJE  
OBRĘB: 20 MIĘDZYDROJE  
Skala 1 : 5000  
Arkusz 2



Legenda:

-  granica pasa technicznego
-  granica obrębu

