DZIENNIK URZĘDOWY
WOJEWÓDZTWA ZACHODNIOPOMORSKIEGO

Szczecin, dnia 19 lutego 2014 r.

Poz. 734

Elektronicznie podpisany przez:
Kamilla Grobicka-Madej; ZUW
Data: 2014-02-19 14:08:36

UCHWAŁA NR XXVII/158/13
RADY GMINY NOWOGRÓDEK POMORSKI

z dnia 20 grudnia 2013 r.

w sprawie zaliczenia dróg Gminy Nowogródek Pomorski do kategorii dróg gminnych.

Na podstawie art. 18 ust. 1 pkt 15 ustawy z dnia 8 marca 1990 r. o samorządzie gminnym (Dz. U. z 2013 r. poz. 594 ze zm.) w związku z art. 7 ust. 2 i 3 ustawy z dnia 21 marca 1985 roku o drogach publicznych (Dz. U. z 2013 r. poz. 260 ze zm.) po zasięgnięciu opinii Zarządu Powiatu w Myśliborzu uchwala się, co następuje:

§ 1. Zalicza się do kategorii dróg gminnych drogi określone w załączniku nr 1 do uchwały.

§ 2. Wykonanie uchwały powierza się Wójtowi Gminy Nowogródek Pomorski.

§ 3. Uchwała wchodzi w życie po upływie 14 dni od dnia ogłoszenia w Dzienniku Urzędowym Województwa Zachodniopomorskiego.

Zastępca Przewodniczącego Rady Gminy

Małgorzata Glapka

Załącznik nr 1 do Uchwały Nr XXVII / 158 / 13
Rady Gminy Nowogródek Pomorski z dnia 20 grudnia 2013r.

Wykaz dróg Gminy Nowogródek Pomorski podlegających zaliczeniu do kategorii dróg gminnych.

Lp.	Nazwa	Nr działki	Obręb	Przebieg
1.	Rokitno	22/2	ROKITNO	DP2108Z m. Rokitno – granica lasu
2.	Rokitno - Karlin	572/2	GIŻYN	DP 2108Z (m. Rokitno) – DG790004Z (m. Karlin)
3.	Kinice 1	280	KINICE	DP 2111Z – DG 790002Z
		104	KINICE	
4.	DK 3 – wiadukt S3	504/2	NOWOGRÓDEK	DK 3 – wiadukt S3
5.	Sumiak - Ławin	162	SUMIAK	DP 2113Z m. Sumiak – DP 2116Z
		462	NOWOGRÓDEK	
		942	KARSKO	
6.	DP 2116Z – DG 790006Z	438	NOWOGRÓDEK	DP 2116Z – DG 790006Z (kol. Nowogródek Pomorski)
		500	KARSKO	
		232	TRZCINNA	
		446	NOWOGRÓDEK	
7.	Ławin - Sołacz	537	KARSKO	DP 2116Z (Ławin) – DG 790017Z (Chłopiny)
		963	KARSKO	
		962	KARSKO	
		960	KARSKO	
8.	Karsko	746/1	KARSKO	Karsko – granica lasu
		746/2	KARSKO	
		748	KARSKO	
9.	Ławin – DG 790020Z	947	KARSKO	DG 790020Z – DG 790017Z
10.	Parzeńsko – DG 790020Z	946	KARSKO	m. Parzeńsko – DG 790020Z
11.	Smólsko – DP 2116Z	458	TRZCINNA	DK3 Smólsko – DP 2116Z
		701	TRZCINNA	
12.	Giżyn	126	GIŻYN	Giżyn – Giżyn Osada
13.	DG 790018Z	952	KARSKO	DG 790018Z (Stawno) – granica gminy (gmina Barlinek)
14.	Golin 1	508	KARSKO	DP 2116Z m. Golin – DP 2124Z
		249/7	KARSKO	
		298/3	KARSKO	
		249/8	KARSKO	
		344/6	KARSKO	
15.	Golin 2	510	KARSKO	DP 2116Z – DP 2116Z
		514	KARSKO	
16.	Golin 3	512	KARSKO	DP 2116Z - Golin
17.	Parzeńsko	944	KARSKO	Parzeńsko – granica gminy
18.	Kinice 2	178	KINICE	DP 2111Z – granica gminy
19.	Kinice 3	166	KINICE	Kinice – granica gminy
20.	DP 2109Z – wiadukt S3	504/3	NOWOGRÓDEK	DP 2109Z – wiadukt S3
		504	NOWOGRÓDEK	
21.	Somin	453	TRZCINNA	m. Somin – ciek wodny Kozi Rów

Załącznik nr 2 do Uchwały Nr XXVII / 158 / 13
Rady Gminy Nowogródek Pomorski z dnia 20 grudnia 2013r.

Mapy szczegółowego położenia dróg podlegających zaliczeniu do kategorii dróg gminnych wraz z wypisami z rejestru gruntów.

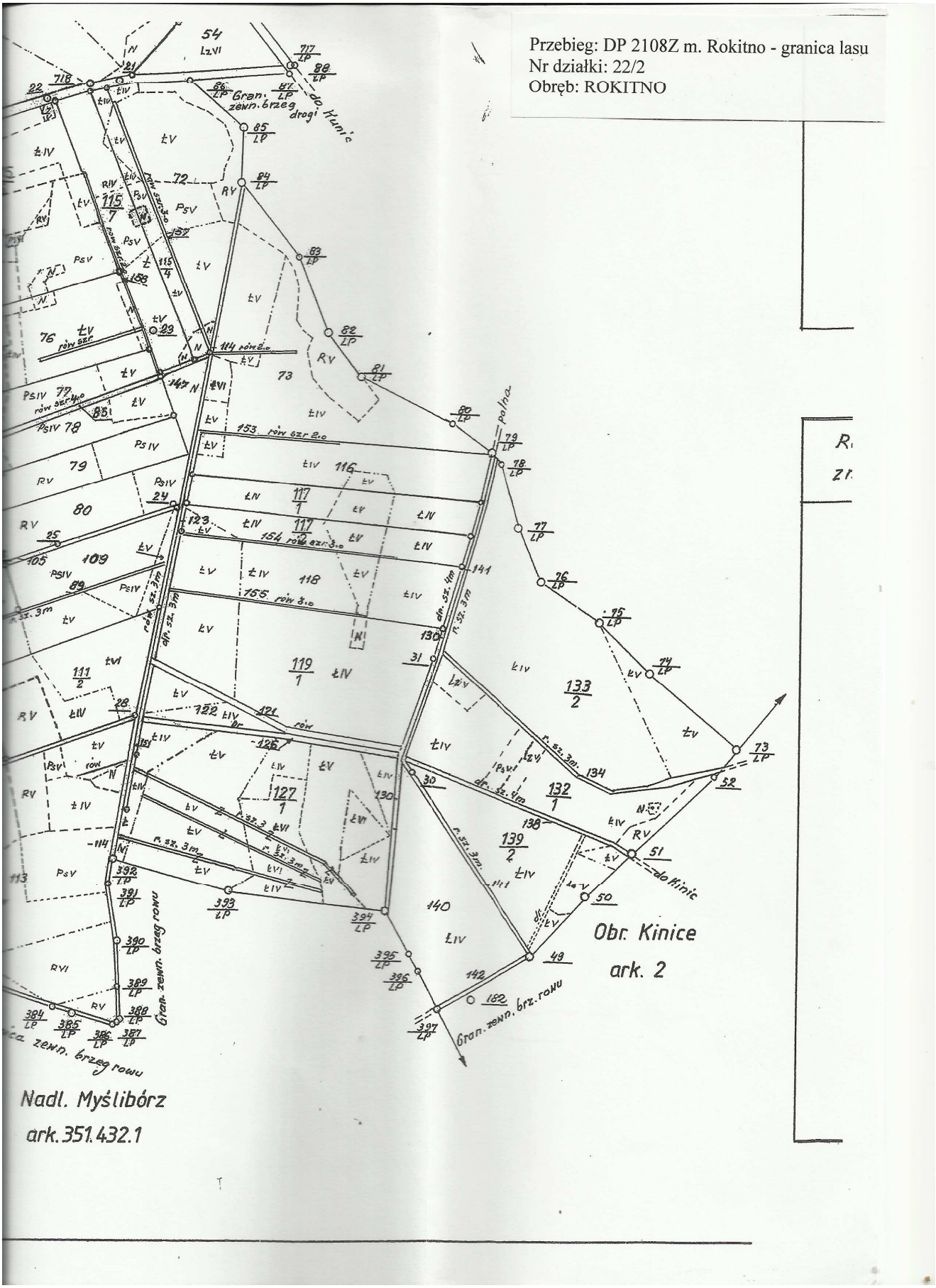
Przebieg: DP 2108Z m. Rokitno - granica lasu
Nr działki: 22/2
Obręb: ROKITNO
Nadl. Myślibórz
ark. 351.432.1
Obr. Kinice
ark. 2
Gran. zewn. brzeg rowu
do Kinic

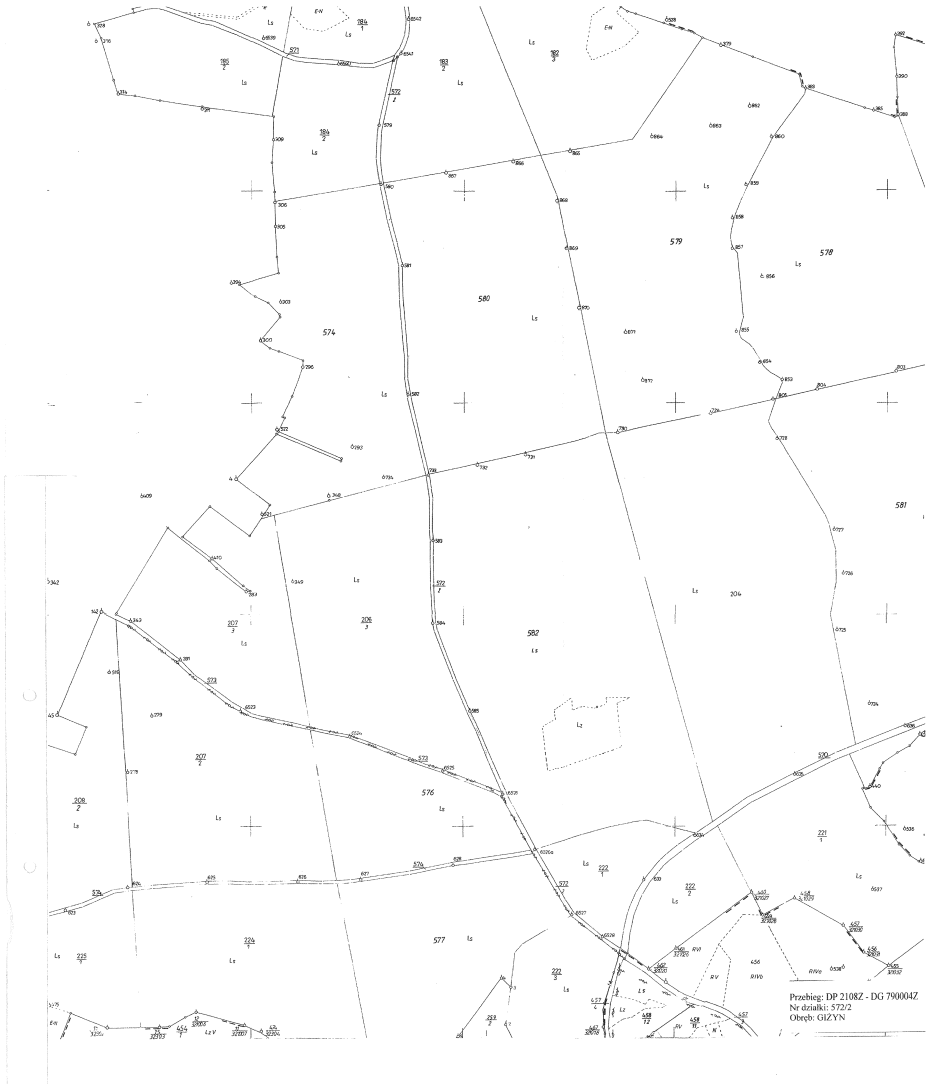
Przebieg: DP 2108Z - DG 790004Z
Nr działki: 572/2
Obręb: GIŻYN

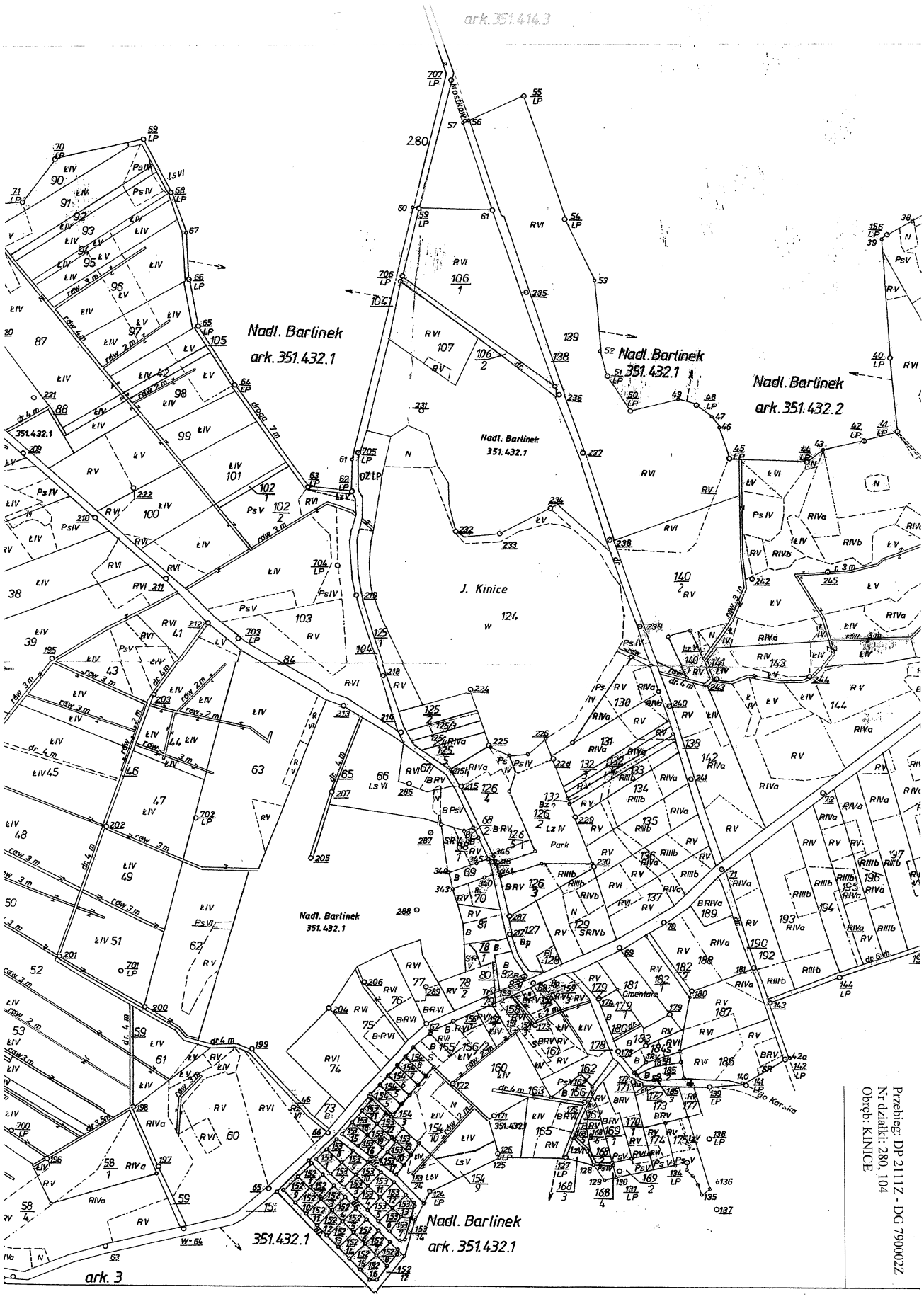
ark. 351.414.3
Nadl. Barlinek
ark. 351.432.1
Nadl. Barlinek
351.432.1
Nadl. Barlinek
ark. 351.432.2
J. Kinice
Nadl. Barlinek
351.432.1
Nadl. Barlinek
351.432.1
Nadl. Barlinek
ark. 351.432.1
351.432.1
ark. 3
Cmentarz
Park
Przebieg: DP 2111Z - DG 790002Z
Nr działki: 280, 104
Obręb: KINICE


Przebieg: DK 3 - wiadukt S3
Nr działki: 504/2
Obręb: ŁAWY, NOWOGRÓDEK

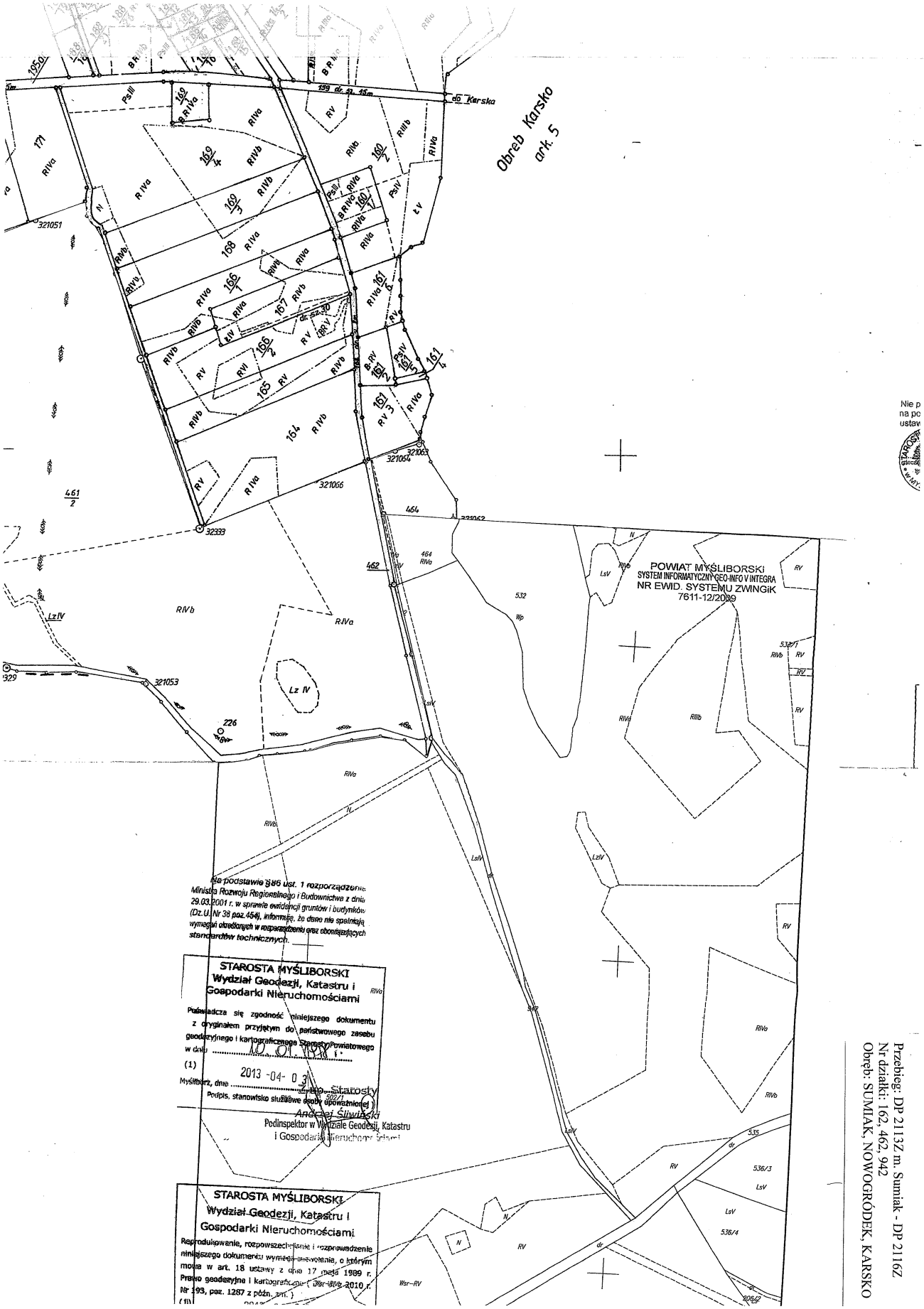
Obręb Karsko
ark. 5
ul. Karska
POWIAT MYŚLIBORSKI
SYSTEM INFORMATYCZNY GEO-INFO V INTEGRA
NR EWID. SYSTEMU ZWINGiK
7611-12/2009
Na podstawie §46 ust. 1 rozporządzenia Ministra Rozwoju Regionalnego i Budownictwa z dnia 29.03.2001 r. w sprawie ewidencji gruntów i budynków (Dz. U. Nr 38 poz. 454), informuję, że dane nie spełniają wymogów określonych w rozporządzeniu oraz obowiązujących standardów technicznych.
STAROSTA MYŚLIBORSKI
Wydział Geodezji, Katastru i Gospodarki Nieruchomościami
Poświadcza się zgodność niniejszego dokumentu z oryginałem przyjętym do państwowego zasobu geodezyjnego i kartograficznego Starostwa Powiatowego w dniu 10.01.2013
(1) 2013-04-03
Myślibórz, dnia
Podpis, stanowisko służbowe osoby upoważnionej
z up. Starosty
Andrzej Śliwiński
Podinspektor w Wydziale Geodezji, Katastru i Gospodarki Nieruchomościami
STAROSTA MYŚLIBORSKI
Wydział Geodezji, Katastru i Gospodarki Nieruchomościami
Reprodukowanie, rozpowszechnianie i rozpowszechnianie niniejszego dokumentu wymaga zezwolenia, o którym mowa w art. 18 ustawy z dnia 17 maja 1989 r. Prawo geodezyjne i kartograficzne (Dz. U. z 2010 r. Nr 193, poz. 1287 z późn. zm.)
Przebieg: DP 2113Z m. Sumiak - DP 2116Z
Nr działki: 162, 462, 942
Obręb: SUMIAK, NOWOGRÓDEK, KARSKO


Przebieg: DP 2116Z - DG 790006Z (kol. Nowogródek Pomorski)
Nr działki: 438, 500, 232, 446
Obręb: NOWOGRÓDEK, KARSKO, TRZCINNA, NOWOGRÓDEK
Obręb Nowogródek
ark. 351, 432, 3

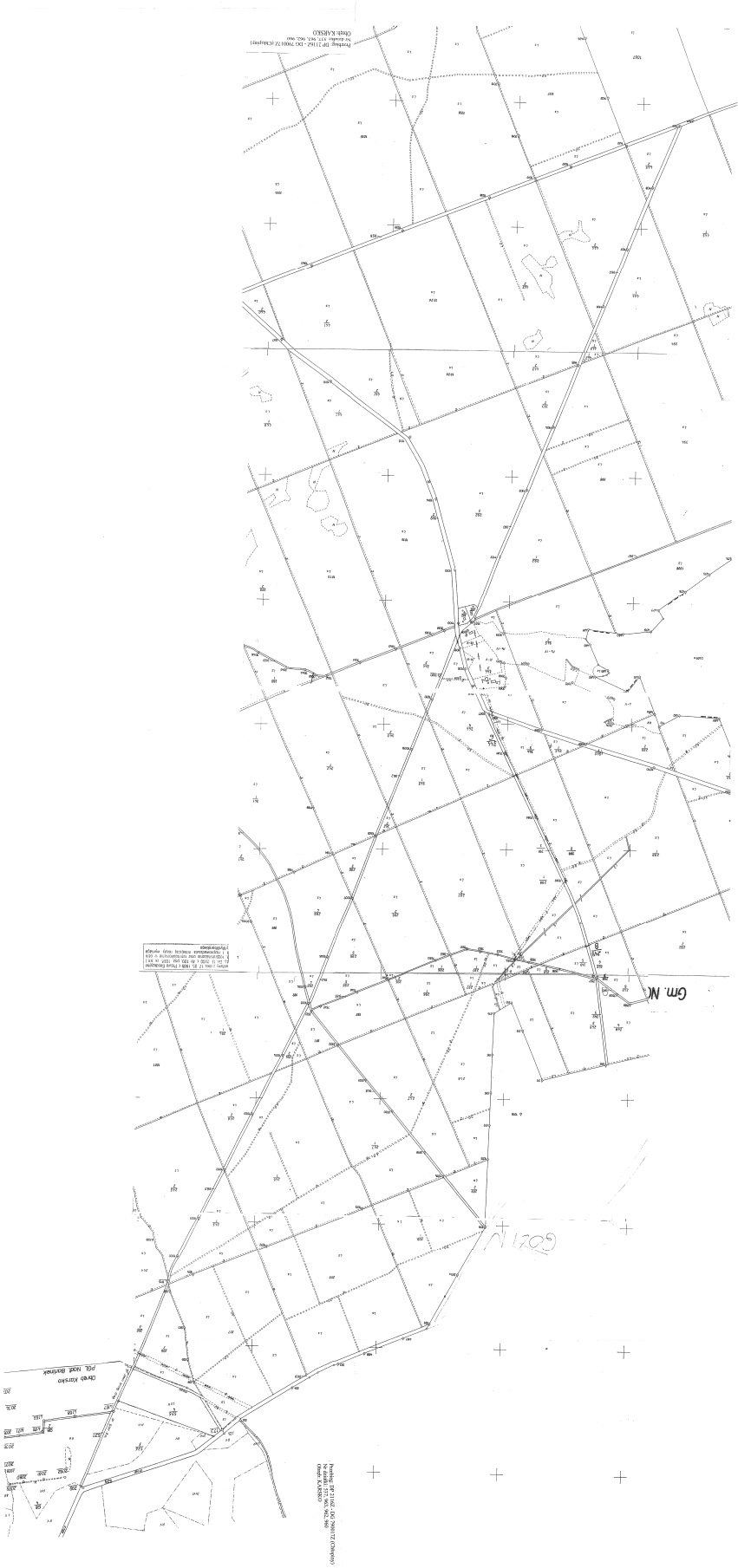


arkusz 1
Przebieg: Karsko - granica lasu
Nr działki: 746/1, 746/2, 748
Obręb: KARSKO
Nadl. ark.




Przebieg: Parzeńsko - DG 790020Z
Nr działki: 946
Obręb: KARSKO

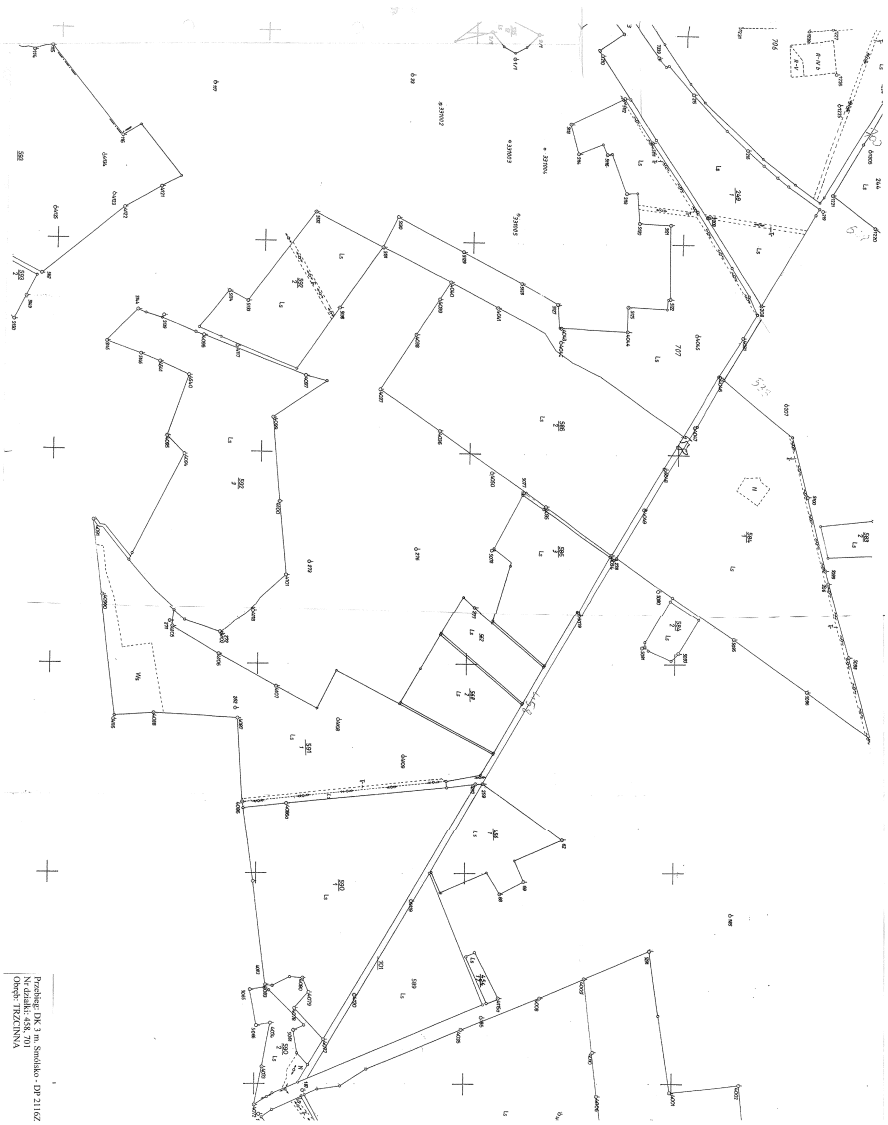
Przebieg: DK 3 m. Smolnik - DP 2116Z
Nr działki: 458, 707
Obręb: 7 RZĘCINNA

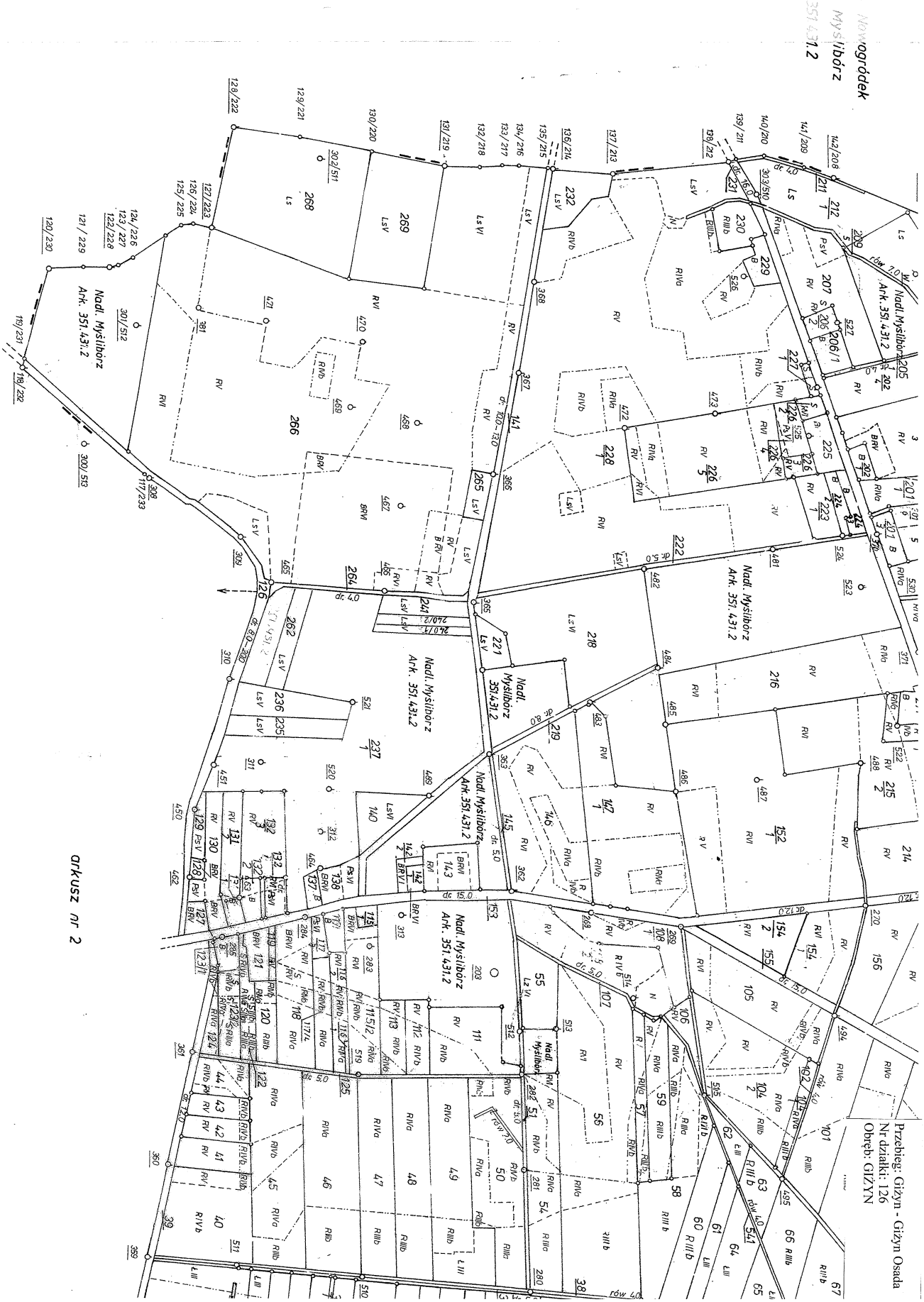
Przebieg: Gizyn - Gizyn Osada
Nr działki: 126
Obręb: GIZYN
arkusz nr 2

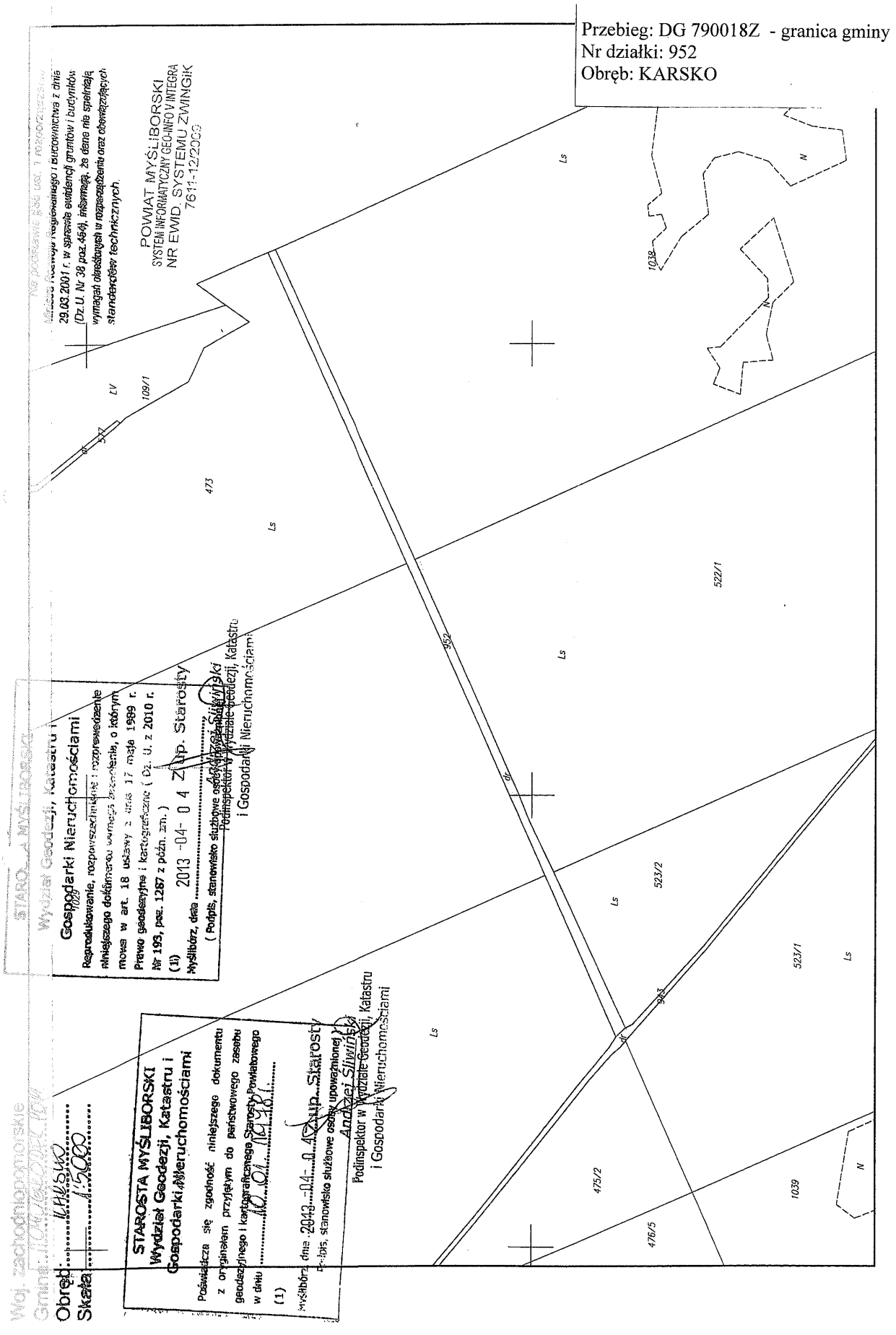
Przebieg: DG 790018Z - granica gminy
Nr działki: 952
Obręb: KARSKO
POWIAT MYŚLIBORSKI
SYSTEM INFORMATYCZNY GEO-INFO V INTEGRA
NR EWID. SYSTEMU ZWINGiK
7611-12/2009
Gospodarki Nieruchomościami
Reprodukowanie, rozpowszechnianie i rozprowadzanie niniejszego dokumentu wymaga zezwolenia, o którym mowa w art. 18 ustawy z dnia 17 maja 1989 r. Prawo geodezyjne i kartograficzne (Dz. U. z 2010 r. Nr 193, poz. 1287 z późn. zm.)
(1)
Myślibórz, dnia 2013 -04- 0 4 Z up. Starosty
(Podpis, stanowisko służbowe osoby upoważnionej)
Podinspektor w Wydziale Geodezji, Katastru i Gospodarki Nieruchomościami
STAROSTA MYŚLIBORSKI
Wydział Geodezji, Katastru i Gospodarki Nieruchomościami
Poświadcza się zgodność niniejszego dokumentu z oryginałem przyjętym do państwowego zasobu geodezyjnego i kartograficznego Starosty Powiatowego w dniu 10.01.1998 r.
(1)
Myślibórz dnia 2013 -04- 0 4 Z up. Starosty
Podpis, stanowisko służbowe osoby upoważnionej
Podinspektor w Wydziale Geodezji, Katastru i Gospodarki Nieruchomościami
Obręb: KARSKO
Skala: 1:5000
Woj. zachodniopomorskie
Gmina: KOŁOBRZEG
109/1
577
473
952
522/1
523/2
523/1
475/2
476/5
1039
1038
Ls
N

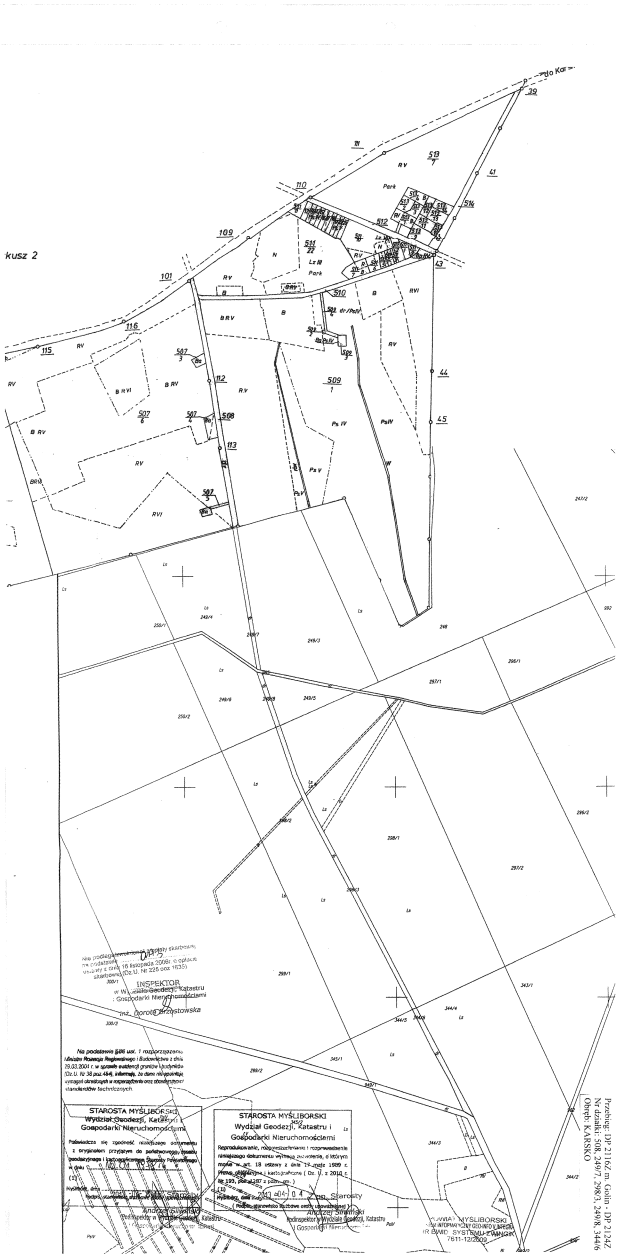
kusz 2
STAROSTA MYŚLIBORSKI
Wydział Geodezji, Katastru i Gospodarki Nieruchomościami
Przebieg: DP 2116Z m. Golin - DP 2124Z
Nr działki: 508, 2497, 2983, 2498, 3446
Obręb: KARSKO

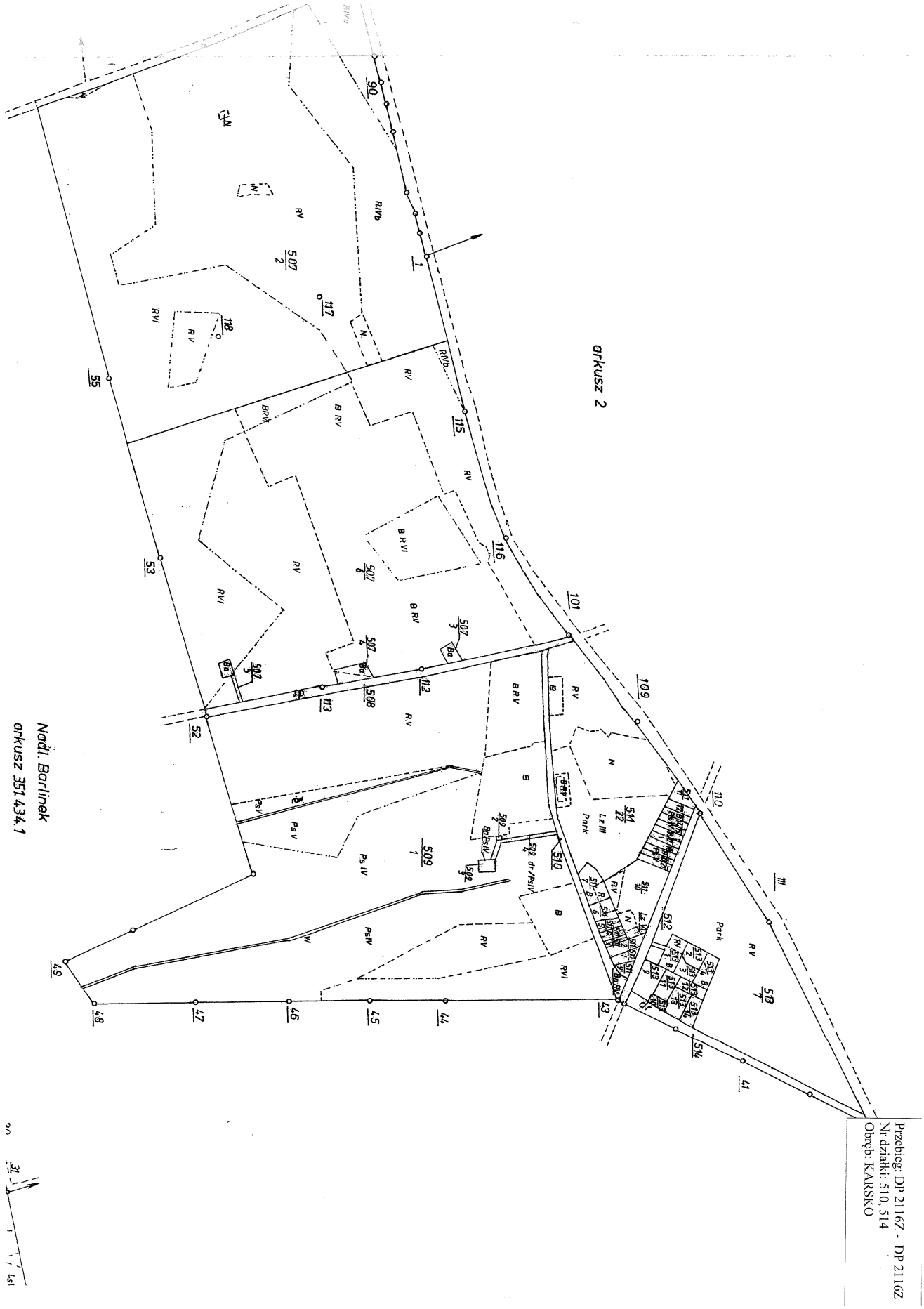
arkusz 2
Nadl. Barlinek
arkusz 351.434.1
Przebieg: DP 2116Z - DP 2116Z
Nr działki: 510, 514
Obręb: KARSKO

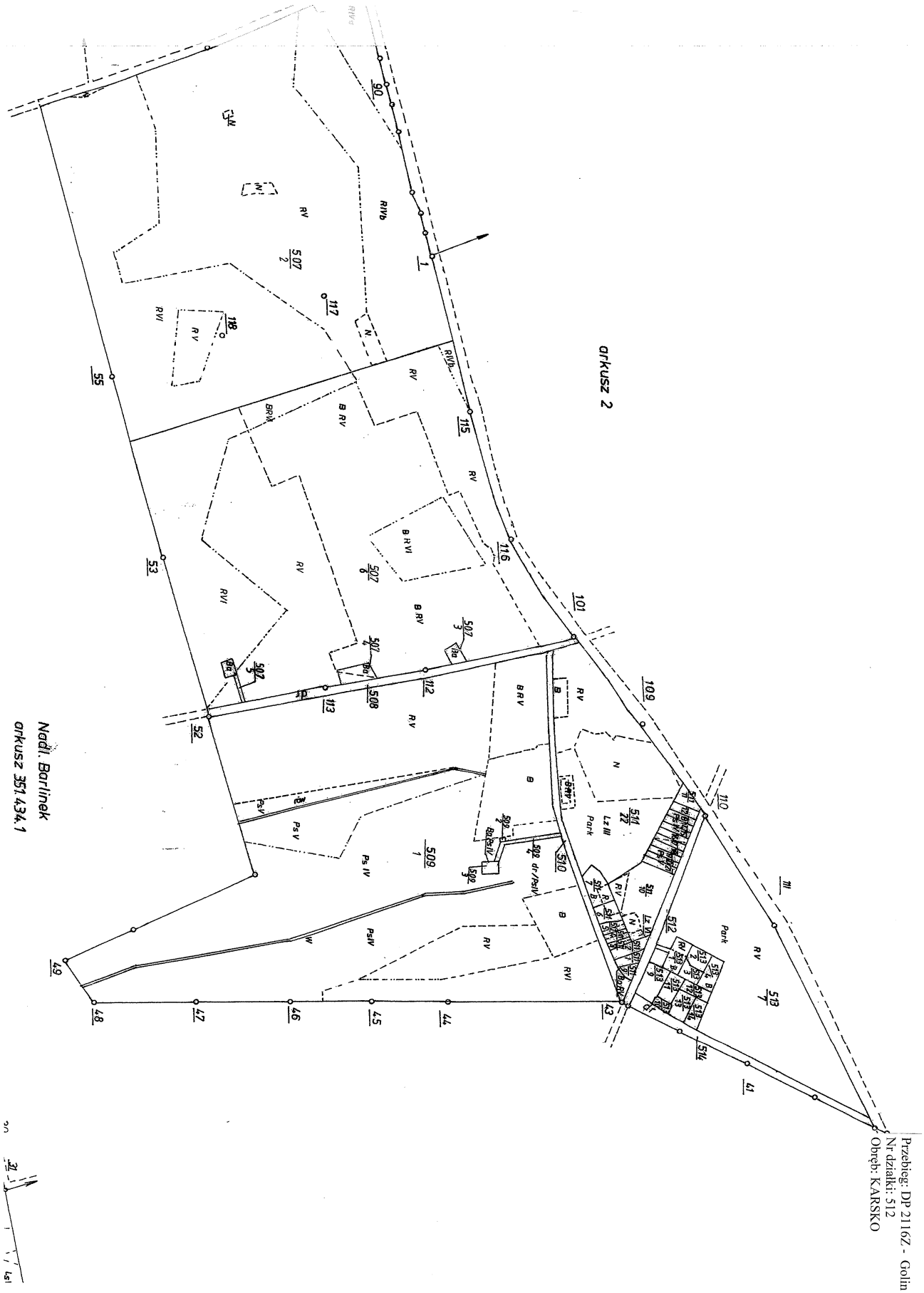
arkusz 2
Nadl. Barlinek
arkusz 351.434.1
Przebieg: DP 2116Z - Golin
Nr działki: 512
Obręb: KARSKO


Przebieg: Parzenisko - granica gminy
Nr działki: 944
Obręb: KARSKO

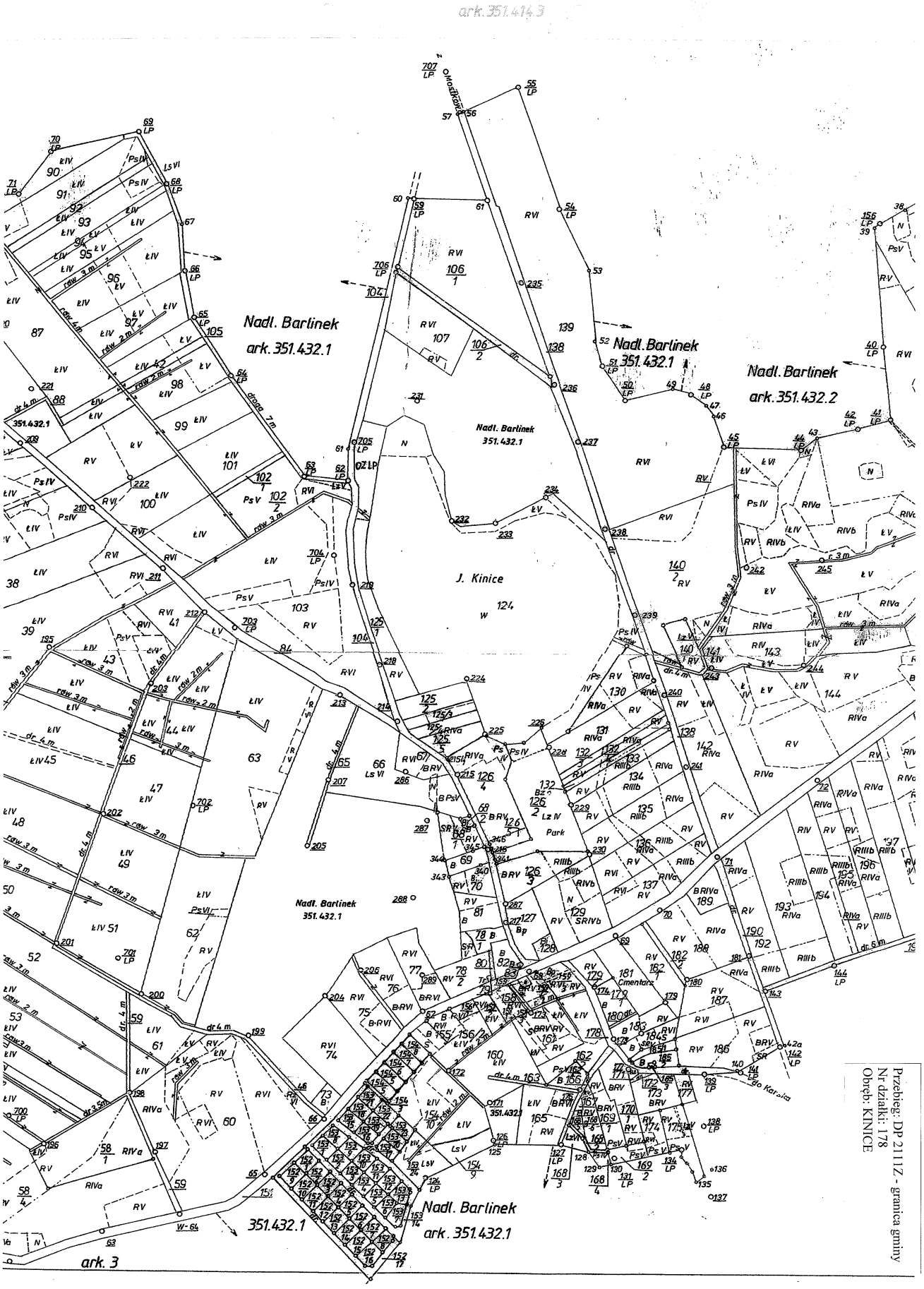
ark. 351.414.3
Nadl. Barlinek
ark. 351.432.1
Nadl. Barlinek
351.432.1
Nadl. Barlinek
ark. 351.432.2
J. Kinice
Nadl. Barlinek
351.432.1
Nadl. Barlinek
351.432.1
Nadl. Barlinek
ark. 351.432.1
351.432.1
ark. 3
Przebieg: DP 2111Z - granica gminy
Nr działki: 178
Obręb: KINICE

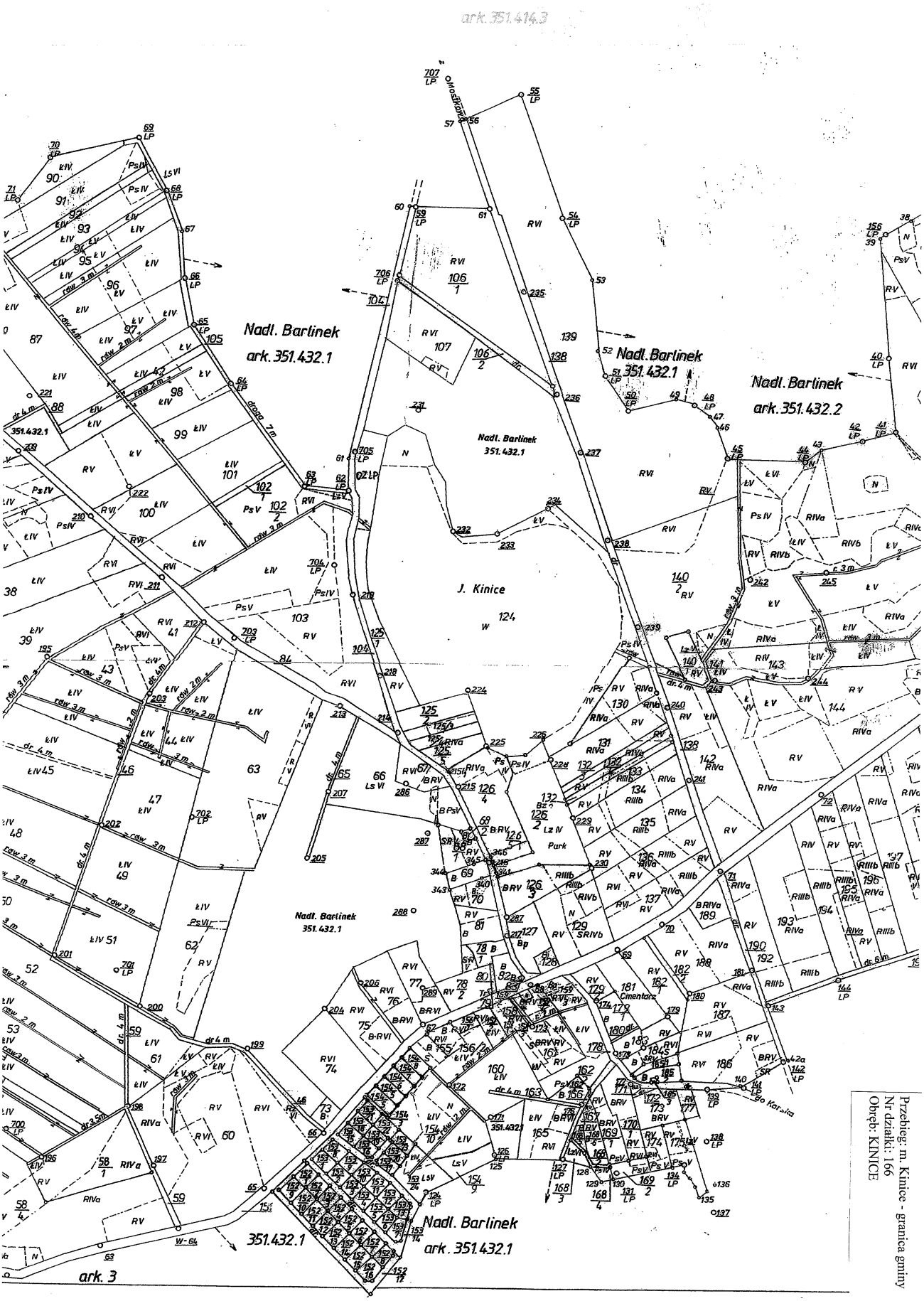
ark. 351.414.3
Nadl. Barlinek
ark. 351.432.1
Nadl. Barlinek
351.432.1
Nadl. Barlinek
ark. 351.432.2
J. Kinice
Nadl. Barlinek
351.432.1
Nadl. Barlinek
351.432.1
Nadl. Barlinek
ark. 351.432.1
351.432.1
ark. 3
Przebieg: m. Kinice - granica gminy
Nr działki: 166
Obręb: KINICE


Przebieg: DP 2109Z - wiadukt S3
Nr działki: 504/3, 503
Obręb: NOWOGRÓDEK

Przebieg: Somin - ciek wodny Kozi Rów
Nr działki: 453
Obręb: TRZCINNA

ARKUSZ 2

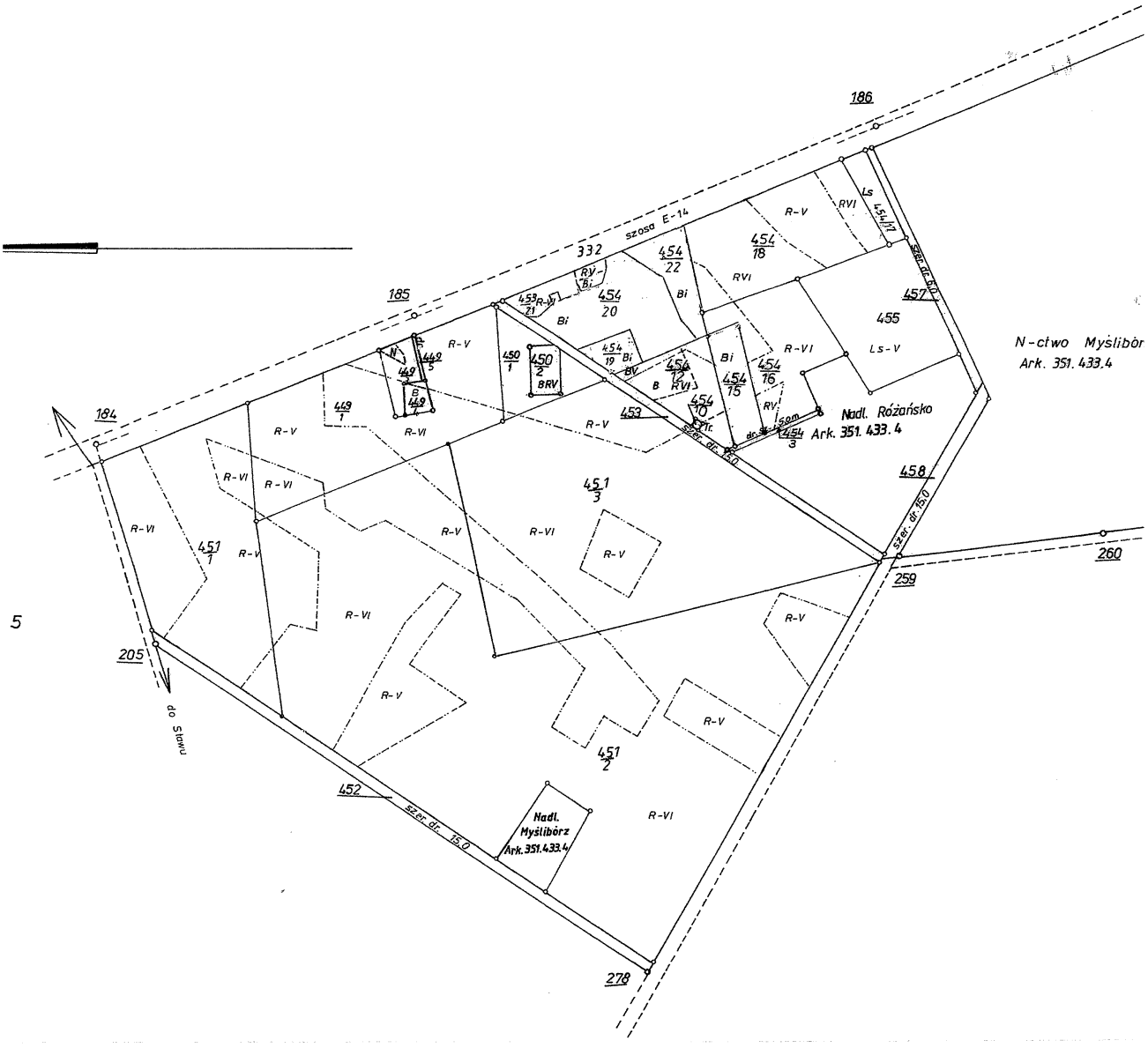

5